










































Versie:		3.5		<h1 style="text-align: center;">Baloise Belgium Tour</h1> <h2 style="text-align: center;">Stage 2</h2> <h3 style="text-align: center;">Merelbeke - Knokke-Heist</h3> <h4 style="text-align: center;">15/06/2023</h4>									
Van:		10/05/23											
km/u	km/u	km/u											
42	44	46		vertrek/départ	12:40	h / u	R	Afstand / Distance : 175,7 km					
door komst tijd	door komst tijd	door komst tijd	nog te rijden km's	PLAATS	gereden km's	tussen afstan d	richting	OMSCHRIJVING	Li	KRUISENDE WEG	Re	nr.	
12:40	12:40	12:40	4,8	Oost-Vlaanderen	0,0	0,0		VERTREK/DEPART				a	
12:40	12:40	12:40	4,7	MERELBEKE	0,1	0,1	↩	Kerkstraat			Hundelgemsesteenweg	b	
12:41	12:41	12:41	3,9	Merelbeke	0,9	0,2	↩	Gaversesteenweg	Pontweg		Gaversesteenweg	i	
12:47	12:47	12:47	1,1	Merelbeke	3,7	0,3	↑	Gaversesteenweg			Molenstraat	r	
12:49	12:49	12:49	0,0	<u>Einde Neutralisatie</u>	4,8	0,4	↑	<u>Einde Neutralisatie</u>			Galgeveldstraat	v	
12:49	12:49	12:49	175,7	START	0,0	0,0	▶	Gaversesteenweg			Galgeveldstraat	1	
12:50	12:50	12:50	175,2	MERELBEKE	0,5	0,5	⚠	Versmalling rechts / rétrécissement à droite			Warandestraat	2	
12:50	12:50	12:50	174,8	Melsen	0,9	0,4	↑	Gaversesteenweg			Boterhoekstraat	Meersstraat	3
12:51	12:51	12:51	174,2	Melsen	1,5	0,0	⚠	Versmalling links / rétrécissement à gauche				9	
12:52	12:52	12:52	173,5	GAVERE	2,2	0,4	↑	Leenstraat	Ganzendam		Borgwalstraat	11	
12:52	12:52	12:52	173,4	Vurste	2,3	0,0	⚠	Middenberm / Îlot central				13	
12:52	12:52	12:52	173,4	Vurste	2,3	0,0	↩	Gentweg	Ten stroom		Leenstraat	14	
12:53	12:53	12:53	172,9	Vurste	2,8	0,5	↘	Wannegatstraat			Gentweg	15	
12:56	12:55	12:55	171,2	Vurste	4,5	0,3	↘	Wannegatstraat			Evenakkerstraat	20	
12:56	12:56	12:56	170,7	MERELBEKE	5,0	0,5	↑	Wannegatstraat			Kastijdestraat	21	
12:57	12:56	12:56	170,5	GAVERE	5,2	0,2	↩	Baaigemstraat			Baaigemstraat	22	
12:57	12:56	12:56	170,4	Baaigem	5,3	0,1	↑	Baaigemstraat			Raapakkerlos	23	
12:58	12:58	12:57	169,4	Baaigem	6,3	0,3	↘	Baaigemstraat			Ellevestraat	26	
13:00	12:59	12:59	168,4	Baaigem	7,3	0,2	↩	Hundelgemsesteenweg, N444				31	
13:04	13:04	13:03	165,0	MERELBEKE	10,7	0,9	↑	Hundelgemsesteenweg, N444			Edelarendries	39	
13:09	13:08	13:07	161,7	Merelbeke	14,0	0,3	⚠	Hundelgemsesteenweg, N444			C. Sneyssenslaan	Poelstraat	53
13:10	13:09	13:08	161,3	SUPER8 CHECKPOINT 1	14,4	0,0	Ⓢ	SUPER8 CHECKPOINT 1				57	
13:10	13:09	13:08	161,3	Merelbeke	14,4	0,0	↩	Kerkstraat			Hundelgemsesteenweg	58	
13:11	13:10	13:09	160,5	Merelbeke	15,2	0,2	↩	Gaversesteenweg	Pontweg		Gaversesteenweg	65	
13:15	13:14	13:13	157,7	Merelbeke	18,0	0,3	↘	Gaversesteenweg			Molenstraat	74	
13:17	13:16	13:15	156,0	Merelbeke	19,7	0,5	⚠	Versmalling rechts / rétrécissement à droite			Warandestraat	79	
13:18	13:17	13:15	155,6	Melsen	20,1	0,4	↑	Gaversesteenweg			Boterhoekstraat	Meersstraat	80
13:19	13:17	13:16	155,0	Melsen	20,7	0,0	⚠	Versmalling links / rétrécissement à gauche				86	
13:20	13:18	13:17	154,3	GAVERE	21,4	0,4	↑	Leenstraat	Ganzendam		Borgwalstraat	88	
13:20	13:18	13:17	154,2	Vurste	21,5	0,0	⚠	Middenberm / Îlot central / central island				90	
13:20	13:18	13:17	154,2	Vurste	21,5	0,0	↩	Gentweg	Ten stroom		Leenstraat	91	
13:21	13:19	13:18	153,7	Vurste	22,0	0,5	↘	Wannegatstraat			Gentweg	92	
13:23	13:21	13:20	152,0	Vurste	23,7	0,3	↘	Wannegatstraat			Evenakkerstraat	97	
13:24	13:22	13:21	151,5	MERELBEKE	24,2	0,5	↑	Wannegatstraat			Kastijdestraat	98	
13:24	13:22	13:21	151,3	GAVERE	24,4	0,2	↩	Baaigemstraat			Baaigemstraat	99	
13:24	13:23	13:21	151,2	Baaigem	24,5	0,1	↑	Baaigemstraat			Raapakkerlos	100	
13:26	13:24	13:22	150,2	Baaigem	25,5	0,3	↘	Baaigemstraat			Ellevestraat	103	

door komst tijd	door komst tijd	door komst tijd	nog te rijden km's	PLAATS	gereden km's	tussen afstan d	richting	OMSCHRIJVING	Li	KRUISENDE WEG	Re	nr.
13:27	13:25	13:24	149,2	Baaigem	26,5	0,2		Hundelgemsesteenweg, N444	Hundelgemsesteenweg, N444			108
13:28	13:27	13:25	148,2	OOSTERZELE	27,5	0,9		Hundelgemsesteenweg, N444	Keerken			110
13:29	13:27	13:25	147,8	GAVERE	27,9	0,4		Provinciebaan, N415	Ellevestraat			111
13:29	13:27	13:26	147,7	Dikkelvenne	28,0	0,1		Provinciebaan, N415	Ketsestraat			112
13:30	13:28	13:26	147,2	Dikkelvenne	28,5	0,3		Beerlegemsebaan, N415	Staatsbaan			114
13:31	13:29	13:27	146,3	ZWALM	29,4	0,4		Beerlegemsebaan, N415	Zavelputstraat	Gaverstraat		117
13:32	13:30	13:28	146,0	Beerlegem	29,7	0,3		Beerlegemsebaan, N415	Gaverstraat			118
13:34	13:32	13:30	144,0	Munkzwalm	31,7	0,7		Latemdreef, N46	Beerlegemsebaan, N415			124
13:39	13:37	13:34	140,9	Nederzwalm-Hermelgem	34,8	0,6		Latemdreef, N46	Neerstraat			130
13:40	13:37	13:35	140,3	Nederzwalm-Hermelgem	35,4	0,6		Schoolstraat N 435	Stationsstr:Weldenstr			132
13:40	13:38	13:36	139,8	Nederzwalm-Hermelgem	35,9	0,1		Middenberm / Îlot central / central island				136
13:41	13:39	13:37	139,3	Nederzwalm-Hermelgem	36,4	0,2		Brug/Pont/bridge - Kanaal Bovenschelde				138
13:42	13:39	13:37	138,8	KRUISEM	36,9	0,5		Nederzwalmsesteenweg N435	Weistr	Nederzwalmsestwg		139
13:45	13:43	13:40	136,5	Kruisem	39,2	0,1		Kruishoutemsesteenweg N435	Alfred Amelootstr			153
13:46	13:43	13:41	135,9	Kruisem	39,8	0,0		Spoorweg / Chemin de fer / railroad				159
13:46	13:43	13:41	135,9	Kruisem	39,8	0,0		Kruishoutemsesteenweg N435	Zandstr.			160
13:46	13:44	13:41	135,7	Kruisem	40,0	0,0		Middenberm / Îlot central / central island				162
13:47	13:44	13:42	135,3	Kruisem	40,4	0,2		Middenberm / Îlot central / central island				165
13:47	13:44	13:42	135,3	Kruisem	40,4	0,0		Bekestraat	N435			166
13:47	13:44	13:42	135,2	Trashzone 1	40,5	0,1		Trashzone 1				167
13:48	13:45	13:43	134,7	END - Trashzone 1	41,0	0,5		End - Trashzone 1	Leupegemstraat, N8			168
13:50	13:47	13:44	133,4	Kruisem	42,3	0,5		Lange Aststraat	Bekestraat			171
13:50	13:47	13:44	133,4	Kruisem	42,3	0,0		Brug / Pont - Gentsesesteenweg				172
13:50	13:47	13:45	133,0	Kruisem	42,7	0,2		Lange Aststraat - 0,7 km kasseistrook / Cobblestones				174
13:52	13:49	13:47	131,5	Kruisem	44,2	0,0		Huiseplein - 3,1 km - Kasseistrook / Cobblestones				180
13:52	13:50	13:47	131,4	Kruisem	44,3	0,1		Huiseplein	Kloosterstr			181
13:52	13:50	13:47	131,4	Kruisem	44,3	0,0		Wanegemstraat	Huiseplein			182
13:57	13:54	13:51	128,4	Kruisem	47,3	0,3		Wanegemdorp	Wanegem Fonteinstr			189
13:58	13:55	13:52	127,7	Kruisem	48,0	0,4		Oudenaardsesteenweg, N459	N459	Kleinestr		191
14:00	13:57	13:54	126,1	Kruishoutem	49,6	0,2		Hoogstraat	N494			198
14:01	13:57	13:54	125,6	Kruishoutem	50,1	0,1		Markt, N437	N437	N459		201
14:01	13:58	13:55	125,4	Kruishoutem	50,3	0,1		Nieuwstraat	Brugstraat	Kasteelstraat		203
14:01	13:58	13:55	125,2	Kruishoutem	50,5	0,2		Tjollevalddreef, N437	Tramstatie			204
14:02	13:59	13:56	124,5	Kruishoutem	51,2	0,1		Deinsesteenweg, N494	HoogmolenstNazarethsedorpweg			209
14:04	14:01	13:58	123,1	Kruishoutem	52,6	0,0		Bunderstraat	N494			213
14:06	14:02	13:59	122,1	Kruishoutem	53,6	0,2		Brug / Pont / Bridge - E17				219
14:07	14:03	14:00	121,4	Kruishoutem	54,3	0,4		Karreweg	Karreweg jeveldmolenstr			222
14:08	14:04	14:01	120,5	Kruishoutem	55,2	0,6		Karreweg	Brandstraat			224
14:09	14:05	14:02	119,8	Kruishoutem	55,9	0,1		Brug / Pont / Bridge - E17				227
14:10	14:06	14:03	119,1	Kruisem	56,6	0,5		Deinsesteenweg, N494	Passionisten N494			229
14:11	14:08	14:04	118,2	Kruisem	57,5	0,4		Brug / Pont / Brige - E17				232

door komst tijd	door komst tijd	door komst tijd	nog te rijden km's	PLAATS	gereden km's	tussen afstan d	richting	OMSCHRIJVING	Li	KRUISENDE WEG	Re	nr.
14:12	14:08	14:05	117,8	Kruisem	57,9	0,0		Middenberm / Îlot central / central island				234
14:12	14:08	14:05	117,5	Kruisem	58,2	0,3		Deinsesteenweg, N494	Karreweg	Souverainestraat		235
14:14	14:10	14:07	116,1	DEINZE	59,6	0,4		Oudenaardsesteenweg, N494		Kakelstraat		237
14:16	14:12	14:09	114,7	Petegem-aan-de-Leie	61,0	0,0		Gaversesteenweg, N35				244
14:17	14:13	14:09	114,5	Petegem-aan-de-Leie	61,2	0,2		Volhardingslaan, N35		N35		246
14:17	14:13	14:09	114,1	Petegem-aan-de-Leie	61,6	0,2		Volhardingslaan, N35 - Rechts aanhouden	Oostkouterlaan	Velostraat		249
14:17	14:13	14:10	113,9	Petegem-aan-de-Leie	61,8	0,2		Tunnel - Spoorweg / Chemin de fer				250
14:18	14:14	14:10	113,7	Petegem-aan-de-Leie	62,0	0,2		Tweebruggenlaan, N35	Kortrijksesteenweg	Kortrijkstraat		251
14:18	14:14	14:10	113,5	Petegem-aan-de-Leie	62,2	0,2		Brug/Pont - Leie				253
14:19	14:15	14:11	113,0	Deinze	62,7	0,5		Tweebruggenlaan, N35			Brielstraat	254
14:19	14:15	14:11	112,8	Deinze	62,9	0,2		Tweebruggenlaan, N35	Stadionlaan			255
14:19	14:15	14:12	112,5	Deinze	63,2	0,3		Brug/Pont - Leie				256
14:21	14:17	14:13	111,4	Deinze	64,3	0,8		Kouter, N35		Aaltersestw	N35	258
14:24	14:20	14:16	109,4	Deinze	66,3	0,3		Kauwestraat	Westaarde	N35		262
14:25	14:20	14:16	108,7	Zeveren	67,0	0,7		Kauwestraat	Izegemstraat	Izegemstraat		264
14:26	14:22	14:18	107,7	Zeveren	68,0	0,2		Deinzestraat, N409			N409	266
14:27	14:23	14:19	107,0	Vinkt	68,7	0,1		Lotenhullestraat, N409	Aarseleweg	Martelarenplein		268
14:29	14:25	14:21	105,5	AALTER	70,2	0,5		Heirstraat, N409			Beekkant	274
14:34	14:29	14:25	102,5	Lotenhulle	73,2	0,8		Lomolenstraat		N409	nolenstraat	281
14:34	14:29	14:25	102,4	Lotenhulle	73,3	0,1		Lomolenstraat	Kasteelstraat			282
14:34	14:29	14:25	102,3	Lotenhulle	73,4	0,1		Lomolenstraat		Guldensporenplein		284
14:34	14:30	14:25	102,0	Lotenhulle	73,7	0,3		Lodorp -Poekestraat			Lodorp	285
14:35	14:30	14:25	101,8	Lotenhulle	73,9	0,1		Poekestraat			Lodorp	287
14:36	14:31	14:26	101,1	Poeke	74,6	0,5		Kasteelstraat	Kasteelstraat			290
14:37	14:32	14:28	100,2	Poeke	75,5	0,1		Poekedorpstraat	Middendreef			293
14:38	14:33	14:28	99,8	Poeke	75,9	0,4		Ruiseleedsestraat	Knokstraat			295
14:38	14:33	14:28	99,6	Poeke	76,1	0,2		Poekestraat			Parkstraat	296
14:38	14:33	14:29	99,3	WEST-VLAANDEREN	76,4	0,0		Poekestraat			Grensstraat	298
14:39	14:34	14:29	98,9	RUISELEDE	76,8	0,4		Poekestraat				299
14:40	14:35	14:31	97,9	Trashzone 2	77,8	0,0		Trashzone 2	Vossenstraat			301
14:41	14:36	14:31	97,4	END - Trashzone 2	78,3	0,0		END - Trashzone 2	Reigerstraat			305
14:41	14:36	14:32	97,1	Ruiselede	78,6	0,1		Middenberm / Îlot central / central island				307
14:41	14:36	14:32	97,1	Ruiselede	78,6	0,0		Ring - Aalterstraat N37	Ring	Poekestr.		308
14:43	14:38	14:33	96,0	Ruiselede	79,7	0,6		Aalterstraat N37	Aalterstr	Pietakkerstr		310
14:44	14:39	14:34	95,3	Ruiselede	80,4	0,7		Aalterstraat N37			Pietakkerstr	311
14:44	14:39	14:34	95,2	OOST-VLAANDEREN	80,5	0,1		Aalterstraat N37	Tieltsesteenweg			312
14:44	14:39	14:34	95,1	AALTER	80,6	0,1		Tieltsesteenweg N37	Oude Leykenstraat			313
14:45	14:40	14:35	94,7	Aalter	81,0	0,4		Tieltsesteenweg N37	Kattewegel			314
14:47	14:42	14:37	93,2	Aalter	82,5	0,2		Biesemveldstraat		N37	semveldstr	318
14:48	14:42	14:37	92,6	Aalter	83,1	0,2		Sterrewijk	Biesemveldstr.			320
14:49	14:43	14:38	92,0	Aalter	83,7	0,6		Sterrewijk		Sterrewijk		321

door komst tijd	door komst tijd	door komst tijd	nog te rijden km's	PLAATS	gereden km's	tussen afstan d	richting	OMSCHRIJVING	Li	KRUISENDE WEG	Re	nr.
14:50	14:45	14:40	91,0	Aalter	84,7	0,2		Brug / pont / bridge - E40		Schietspoelstraat		323
14:51	14:46	14:41	90,2	Aalter	85,5	0,2		Brouwerijstraat		Brouwerijstraat		325
14:52	14:47	14:42	89,5	Aalter	86,2	0,2		Stratem		St Marie Aalterstr		328
14:53	14:48	14:43	88,7	Aalter	87,0	0,2		Brug / Pont / Bridge - E40	Haantjesstraat			332
14:54	14:48	14:43	88,4	Aalter	87,3	0,3		Middenberm / Îlot central / central island		Bruwaanstraat		333
14:59	14:53	14:48	84,6	Aalter	91,1	0,3		Blekkervijverstraat	Wingenest	Schuurlo		341
15:00	14:54	14:49	83,9	Aalter	91,8	0,7		Brug / Pont / Bridge - E40				342
15:01	14:55	14:49	83,7	Aalter	92,0	0,2		Knesselaarsestraat		Blekkervijverstraat		343
15:01	14:55	14:50	83,2	Aalter	92,5	0,5		Brug / Pont / Bridge - Spoorweg/Chemin de fer/railroad				344
15:02	14:56	14:50	82,9	Aalter	92,8	0,3		Knesselaarsestraat		Knesselaarsestraat		345
15:02	14:56	14:51	82,4	Aalter	93,3	0,5		Maria-Aalterseweg	Bokhoutlaan			346
15:03	14:57	14:51	81,9	Knesselare	93,8	0,1		Hoekestraat		Zuidleiestraat		349
15:05	14:59	14:54	80,3	Knesselare	95,4	0,1		Langedonkstraat		Hoekestraat		352
15:06	15:00	14:54	80,0	Knesselare	95,7	0,3		Langedonkstraat	Mispelare	Kwadamstr.		354
15:07	15:01	14:55	79,2	Knesselare	96,5	0,3		Sint Jorisstraat -Hellestraat	St Jorisstr.	ingedonkstr.		356
15:07	15:01	14:55	78,9	Knesselare	96,8	0,3		Hellestraat	Hellemeerschen	Hellemeerschen		357
15:09	15:03	14:57	77,7	Knesselare	98,0	0,6		Middenberm / Îlot central / central island				359
15:10	15:03	14:57	77,4	Knesselare	98,3	0,2		Kloosterstraat, N337		Veldstraat		361
15:11	15:04	14:58	76,7	Knesselare	99,0	0,1		Middenberm / Îlot central / central island				366
15:11	15:05	14:59	76,4	Knesselare	99,3	0,3		Knesselarestraat, N337				367
15:14	15:07	15:01	74,5	WEST-VLAANDEREN	101,2	1,3		Middenberm / Îlot central / central island				370
15:14	15:07	15:01	74,5	BEERNEM	101,2	0,0		Knesselarestraat, N337	Schipperstraat	Tinhoutstraat		371
15:17	15:10	15:04	72,2	Oedelem	103,5	0,3		Middenberm / Îlot central / central island				376
15:18	15:12	15:05	71,2	Oedelem	104,5	0,0		Markt	Bruggestraat			381
15:19	15:12	15:06	71,0	Oedelem	104,7	0,2		Sijselestraat	J. Creytenstraat	Oudezakstraat		382
15:19	15:12	15:06	70,6	Oedelem	105,1	0,0		Versmalling / rétrécissement / narrowing				388
15:20	15:13	15:06	70,4	Oedelem	105,3	0,0		Versmalling / rétrécissement / narrowing				390
15:20	15:13	15:07	70,2	Oedelem	105,5	0,2		Middenberm / Îlot central / central island		Danegemstraat		391
15:23	15:16	15:09	68,1	Oedelem	107,6	0,6		Oedelemse Steenweg	Zomerstr-West	Zomerstr-Oost		395
15:23	15:16	15:09	68,1	Oedelem	107,6	0,0		Versmalling / rétrécissement / narrowing				396
15:24	15:17	15:10	67,3	DAMME	108,4	0,5		Dorpsstraat, N9				398
15:24	15:17	15:10	67,3	Sijsele	108,4	0,0		Middenberm / Îlot central / central island				399
15:25	15:17	15:11	66,9	Sijsele	108,8	0,1		Middenberm / Îlot central / central island				402
15:25	15:18	15:11	66,8	Sijsele	108,9	0,1		Dorpsstraat, N9		Stationsstraat		403
15:25	15:18	15:11	66,6	Sijsele	109,1	0,1		Middenberm / Îlot central / central island				405
15:25	15:18	15:12	66,3	Sijsele	109,4	0,3		Versmalling / rétrécissement / narrowing				406
15:26	15:19	15:12	66,0	Sijsele	109,7	0,3		Bruggesteenweg	Zwinstraat	Zwinstr		407
15:28	15:21	15:14	64,6	BRUGGE	111,1	0,7		Maalse steenweg		Pelderijnstraat		411
15:28	15:21	15:15	64,2	Brugge	111,5	0,3		Lodewijk van malestraat		Maalse steenweg		413
15:29	15:22	15:15	63,7	Brugge	112,0	0,5		Brieversweg	Brieversweg			415
15:29	15:22	15:15	63,7	Brugge	112,0	0,0		Brieversweg - 1,8 km - Kasseistroom / Cobblestones				416

door komst tijd	door komst tijd	door komst tijd	nog te rijden km's	PLAATS	gereden km's	tussen afstan d	richting	OMSCHRIJVING	Li	KRUISENDE WEG	Re	nr.
15:29	15:22	15:15	63,5	Brugge	112,2	0,1		Maleveld	Maleveld			418
15:32	15:25	15:18	61,7	Brugge	114,0	0,1		Sijselesteenweg	Brieverswe	Sijselestwg		421
15:34	15:26	15:19	60,4	Sijsele	115,3	1,3		Versmalling / rétrécissement / narrowing				422
15:36	15:28	15:21	59,2	Brugge	116,5	1,2		Sijselesteenweg	Vierscharestraat			423
15:36	15:28	15:21	59,2	Brugge	116,5	0,0		Vivensteenweg	Moerkerkestwg	Bradericplein		424
15:36	15:28	15:21	59,1	Brugge	116,6	0,1		Versmalling / rétrécissement / narrowing				425
15:36	15:29	15:22	58,8	Sint-Kruis	116,9	0,3		Vivensteenweg	Legeweg		Legeweg	426
15:39	15:31	15:24	57,1	Damme	118,6	0,7		Kerkstraat	Pijpewe		Branddijk	428
15:39	15:31	15:24	56,9	Damme	118,8	0,2		Versmalling / rétrécissement / narrowing				429
15:39	15:32	15:25	56,5	Damme	119,2	0,1		Kerkstraat			Oude sluisdijk	431
15:40	15:32	15:25	55,9	Damme	119,8	0,1		Dammesteenweg	Damse vaart zu	Damse vaart zuid		438
15:40	15:32	15:25	55,9	Damme - Aanvraag	119,8	0,0		Brug / Pont / Bridge - Damse Vaart				439
15:41	15:33	15:26	55,6	Damme	120,1	0,3		Middenberm / Îlot central / central island			Rombouts wervedijk	441
15:42	15:34	15:27	54,7	OOSTKERKE	121	0,9		Dammesteenweg			Pompestraat	442
15:43	15:35	15:27	54,3	Oostkerke	121,4	0,4		Koolkerkesteenweg, N374	Koolkerkesteenweg			443
15:43	15:35	15:27	54,3	Oostkerke	121,4	0,0		Middenberm / Îlot central / central island				444
15:43	15:35	15:28	54,2	Oostkerke	121,5	0,0		Middenberm / Îlot central / central island				446
15:45	15:37	15:30	52,7	Oostkerke	123	0,2		Oostkerkestraat, N374				450
15:45	15:37	15:30	52,7	Oostkerke	123	0,0		Brug / Pont / Bridge - Schipdonkkanaal - Leopoldkanaal				451
15:45	15:37	15:30	52,7	Oostkerke	123	0,0		Leopoldsvaart-Noord	Koolkerkestee	Damse vaart noord		452
15:48	15:40	15:33	50,2	Oostkerke	125,5	1,1		Knoksebaan, N376	Westkapelse steenweg			455
15:49	15:41	15:33	49,9	Entering local track	125,8	0,3		Knoksebaan, N376	Heistlaan N300			456
15:51	15:42	15:35	48,6	KNOKKE-HEIST	127,1	0,2		Dudzelestraat, N376			Krakeelboomgaard	459
15:51	15:42	15:35	48,6	SUPER8 CHECKPOINT 2	127,1	0,0		SUPER8 CHECKPOINT 2				460
15:53	15:44	15:37	47,2	Westkapelle	128,5	1,4		Sluisstraat, N376a	Uitrit Dudzelestraat			461
15:53	15:44	15:37	47,1	Westkapelle	128,6	0,0		Middenberm / Îlot central / central island				464
15:53	15:45	15:37	47,0	Westkapelle	128,7	0,1		Herenweg			Dorpstraat	465
15:54	15:45	15:38	46,5	Westkapelle	129,2	0,1		Westkapellestraat			Westkapellestr.	468
15:54	15:45	15:38	46,4	Westkapelle	129,3	0,0		Paaltjes / Poteaux / poles				470
15:56	15:47	15:40	44,9	Westkapelle	130,8	1,5		Middenberm / Îlot central / central island				471
15:56	15:47	15:40	44,9	Heist	130,8	0,0		Westkapellestraat, N349			Kalvekeeldijk	472
15:57	15:48	15:40	44,4	Trashzone 3	131,3	0,0		Trashzone 3				475
15:58	15:49	15:42	43,5	END - Trashzone 3	132,2	0,5		END - Trashzone 3				477
16:00	15:51	15:43	42,2	Heist	133,5	0,2		Brug / Pont Spoorweg / Chemin de fer				484
16:00	15:51	15:43	42,2	Heist	133,5	0,0		Hendrik Consciencestraat	West Kapellestraat			485
16:00	15:52	15:44	41,9	Heist	133,8	0,2		Polderstraat	Pannenstraat	Pannenstraat		487
16:01	15:52	15:44	41,7	Heist	134	0,1		Knokkestraat, N359	Knokkestraat			489
16:01	15:53	15:45	41,2	Heist	134,5	0,0		Knokkestraat, N359			Krommedijhokkestraat	494
16:01	15:53	15:45	41,1	Heist	134,6	0,1		Elizabetlaan, N34	Elisabethlaan N34			495
16:02	15:53	15:45	40,7	Heist	135	0,0		Elizabetlaan, N34	Duinbergenlaan	Duinbergenlaan		498
16:02	15:54	15:46	40,4	Spoorweg tram	135,3	0,1		Attention - Crossing tram rails				502

door komst tijd	door komst tijd	door komst tijd	nog te rijden km's	PLAATS	gereden km's	tussen afstan d	richting	OMSCHRIJVING	Li	KRUISENDE WEG	Re	nr.	
16:04	15:55	15:47	39,6	Heist	136,1	0,1		Zeerobbenlaan		Eeuweestlaan		509	
16:04	15:55	15:47	39,4	Heist	136,3	0,1		Zeedijk-Alberstrand		Zeedijk - Albertstraat		511	
16:05	15:56	15:48	38,5	Heist	137,2	0,6		De Wandelaar	Leeuwerikenlaan	De Wandelaar		515	
16:05	15:56	15:48	38,4	Heist	137,3	0,1		1st passage finish - 2 laps to go (19,4 km)					516
16:05	15:56	15:48	38,3	Heist	137,4	0,1		Majoor Quaillestraat		Majoor Quaillestr.		517	
16:05	15:56	15:48	38,3	Heist	137,4	0,0		Bergdreef		Bergdreef		518	
16:06	15:57	15:49	38,1	Heist	137,6	0,1		Jozef Nellenslaan	Jozef Nellenslaan			522	
16:06	15:57	15:49	38,1	Heist	137,6	0,0		Jozef Nellenslaan	Prinsjespad			524	
16:06	15:57	15:49	37,9	Heist	137,8	0,1		Duinendreef	Van Cailiedreef	J. Nellenslaan		527	
16:07	15:58	15:49	37,5	Heist	138,2	0,0		Anemonenlaan	Anemonenlaan			534	
16:07	15:58	15:50	37,1	Heist	138,6	0,2		Directeur-generaal Willemspark		Patriottenstr.		536	
16:07	15:58	15:50	36,9	Heist	138,8	0,2		Zeedijk	Parkstraat			537	
16:08	15:59	15:50	36,8	Heist	138,9	0,0		Serweytens de Merckxsstraat		Zeedijk		540	
16:08	15:59	15:51	36,6	Heist	139,1	0,1		Serweytens de Merckxsstraat	Graaf d'ursellaa	Graaf d'ursellaan		542	
16:08	15:59	15:51	36,6	Heist	139,1	0,0		Elizabetlaan, N34	Elisabethlaan N34			543	
16:08	15:59	15:51	36,4	Heist	139,3	0,0		Kursaalstraat	Elisabethlaan N34	Elisabethlaan		545	
16:08	15:59	15:51	36,4	Spoorweg tram	139,3	0,0		Attention - Crossing tram rails				546	
16:08	15:59	15:51	36,2	Heist	139,5	0,2		Elizabetlaan, N34	N34	Kursaalstr.		547	
16:09	16:00	15:51	36,0	Heist	139,7	0,1		Heistlaan, N300		Elisabethlaan		549	
16:10	16:01	15:52	35,1	Heist	140,6	0,0		Heistlaan, N300		Gustave Van Nieuwenhuysenstr.		556	
16:10	16:01	15:52	35,1	Heist	140,6	0,0		Middenberm / Îlot central / central island				557	
16:10	16:01	15:52	35,1	Heist	140,6	0,0		Brug / Pont / Bridge - spoorweg / chemin de fer / Railroad				558	
16:11	16:02	15:53	34,6	Heist	141,1	0,4		Middenberm / Îlot central / central island				560	
16:11	16:02	15:53	34,6	Heist	141,1	0,0		Heistlaan, N300	Slipsteek			561	
16:15	16:06	15:57	31,3	Ramskapelle	144,4	0,7		Middenberm / Îlot central / central island				567	
16:15	16:06	15:57	31,3	Ramskapelle	144,4	0,0		Heistlaan, N300				568	
16:16	16:07	15:58	30,7	Ramskapelle	145	0,1		Brug / Pont / Bridge - A11				570	
16:16	16:07	15:58	30,6	DAMME	145,1	0,1		Knoksebaan, N300		Knoksebaan		571	
16:17	16:08	15:59	29,9	Oostkerke	145,8	0,7		Dudzelestraat, N376	Fontainestraat			572	
16:19	16:10	16:01	28,6	KNOKKE-HEIST	147,1	0,8		Dudzelestraat, N376		Krakeelboomgaard		574	
16:19	16:10	16:01	28,6	SUPER8 CHECKPOINT 3	147,1	0,0		SUPER8 CHECKPOINT 3				575	
16:20	16:11	16:02	27,8	Westkapelle	147,9	0,8		Sluisstraat, N376a	Uitrit Dudzelestraat			576	
16:21	16:11	16:02	27,7	Westkapelle	148	0,0		Middenberm / Îlot central / central island				578	
16:21	16:11	16:02	27,6	Westkapelle	148,1	0,1		Herenweg		Dorpstraat		579	
16:21	16:12	16:03	27,1	Westkapelle	148,6	0,1		Westkapellestraat		Westkapellestr.		582	
16:22	16:12	16:03	27,0	Westkapelle	148,7	0,0		Paaltjes / Poteaux / poles				584	
16:24	16:14	16:05	25,5	Westkapelle	150,2	1,5		Middenberm / Îlot central / central island				585	
16:24	16:14	16:05	25,5	Westkapelle	150,2	0,0		Westkapellestraat, N349		Kalvekeeldijk		586	
16:24	16:15	16:06	25,0	Trashzone 3	150,7	0,0		Trashzone 3				589	
16:26	16:16	16:07	24,1	END - Trashzone 3	151,6	0,4		END - Trashzone 3				591	
16:28	16:18	16:09	22,8	Heist	152,9	0,2		Brug / Pont Spoorweg / Chemin de fer				598	

door komst tijd	door komst tijd	door komst tijd	nog te rijden km's	PLAATS	gereden km's	tussen afstan d	richting	OMSCHRIJVING	Li	KRUISENDE WEG	Re	nr.
16:28	16:18	16:09	22,8	Heist	152,9	0,0		Hendrik Consciencestraat	West Kapellestraat			599
16:28	16:18	16:09	22,5	Heist	153,2	0,2		Polderstraat	Pannenstraat	Pannenstraat		601
16:28	16:18	16:09	22,3	Heist	153,4	0,1		Knokkestraat, N359	Knokkestraat			603
16:29	16:19	16:10	21,8	Heist	153,9	0,0		Knokkestraat, N359		Krommedijk	hokkestraat	608
16:29	16:19	16:10	21,8	Heist	153,9	0,0		Elisabethlaan, N34	Elisabethlaan N34			609
16:30	16:20	16:10	21,3	Heist	154,4	0,0		Elisabethlaan, N34	Duinbergenlaan	Duinbergenlaan		612
16:30	16:20	16:11	21,1	Spoorweg tram	154,6	0,0		Attention - Crossing tram rails				616
16:31	16:21	16:12	20,2	Heist	155,5	0,1		Zeerobbenlaan		Eeuwfeestlaan		623
16:32	16:21	16:12	20,0	Heist	155,7	0,1		Zeedijk-Alberstrand		Zeedijk - Albertstraat		625
16:32	16:22	16:13	19,5	Heist	156,2	0,2		De Wandelaar	Leeuwerikenlaan	De Wandelaar		629
16:32	16:22	16:13	19,4	Heist	156,3	0,1		2nd passage finish - final lap (19,4 km)				630
16:33	16:22	16:13	19,3	Heist	156,4	0,1		Majoor Quaillestraat				631
16:33	16:22	16:13	19,3	Heist	156,4	0,0		Bergdreef				632
16:33	16:23	16:13	19,1	Heist	156,6	0,2		Jozef Nellenslaan				633
16:33	16:23	16:13	19,1	Heist	156,6	0,0		Jozef Nellenslaan				634
16:33	16:23	16:14	18,9	Heist	156,8	0,2		Duinendreef				635
16:34	16:23	16:14	18,5	Heist	157,2	0,4		Anemonenlaan				636
16:34	16:24	16:14	18,3	Heist	157,4	0,2		Directeur-generaal Willemspark				637
16:36	16:25	16:16	17,2	Heist	158,5	1,1		Serweytens de Merckxsstraat				638
16:36	16:25	16:16	17,1	Heist	158,6	0,1		Elisabethlaan N34				639
16:36	16:26	16:16	17,0	Heist	158,7	0,1		Elisabethlaan, N34				640
16:36	16:26	16:16	17,0	Heist	158,7	0,0		Kursaalstraat				641
16:36	16:26	16:16	17,0	Spoorweg tram	158,7	0,0		Attention - Crossing tram rails				642
16:36	16:26	16:16	17,0	Heist	158,7	0,0		Elisabethlaan N34				643
16:37	16:26	16:17	16,3	Heist	159,4	0,7		Heistlaan, N300				644
16:37	16:27	16:17	16,0	Heist	159,7	0,3		Heistlaan, N300				645
16:37	16:27	16:17	16,0	Heist	159,7	0,0		Middenberm / Îlot central / central island				646
16:37	16:27	16:17	16,0	Heist	159,7	0,0		Brug / Pont - spoorweg / chemin de fer / Railroad				647
16:38	16:28	16:18	15,5	Heist	160,2	0,5		Middenberm / Îlot central / central island				648
16:38	16:28	16:18	15,5	Heist	160,2	0,0		Heistlaan, N300				649
16:41	16:30	16:20	13,7	Golden KM 1	162	1,8		Golden km - Sprint 1		Vrijestraatje		650
16:41	16:31	16:21	13,2	Golden KM 2	162,5	0,5		Golden km - Sprint 2				651
16:42	16:31	16:22	12,7	Golden KM 3	163	0,5		Golden km - Sprint 3				652
16:43	16:32	16:23	11,9	Ramskapelle	163,8	0,8		Middenberm / Îlot central / central island				653
16:43	16:32	16:23	11,9	Ramskapelle	163,8	0,0		Heistlaan, N300				654
16:44	16:33	16:24	11,3	Ramskapelle	164,4	0,6		Brug / Pont / Bridge - A11				655
16:44	16:33	16:24	11,2	DAMME	164,5	0,1		Knoksebaan, N300				656
16:45	16:34	16:25	10,5	KNOKKE-HEIST	165,2	0,7		Dudzelestraat, N376				657
16:48	16:37	16:27	8,4	Westkapelle	167,3	2,1		Sluisstraat, N376a				658
16:48	16:37	16:27	8,3	Westkapelle	167,4	0,1		Dorpsstraat				659
16:48	16:37	16:27	8,3	Westkapelle	167,4	0,0		Middenberm / Îlot central / central island				660

door komst tijd	door komst tijd	door komst tijd	nog te rijden km's	PLAATS	gereden km's	tussen afstan d	richting	OMSCHRIJVING	Li	KRUISENDE WEG	Re	nr.
16:48	16:38	16:28	8,2	Westkapelle	167,5	0,1		Herenweg				661
16:49	16:38	16:28	7,7	Westkapelle	168	0,5		Westkapellestraat				662
16:49	16:38	16:28	7,6	Westkapelle	168,1	0,1		Paaltjes / Poteaux / poles				663
16:51	16:40	16:30	6,1	Westkapelle	169,6	1,5		Middenberm / Îlot central / central island				664
16:51	16:40	16:30	6,1	Westkapelle	169,6	0,0		Westkapellestraat, N349				665
16:52	16:41	16:31	5,6	Trashzone 3	170,1	0,5		Trashzone 3				666
16:53	16:42	16:32	4,7	Trashzone 3	171	0,9		END - Trashzone 3				667
16:55	16:44	16:34	3,4	Heist	172,3	1,3		Brug / Pont Spoorweg / Chemin de fer				668
16:55	16:44	16:34	3,4	Heist	172,3	0,0		Hendrik Consciencestraat				669
16:56	16:44	16:34	3,1	Heist	172,6	0,3		Polderstraat				670
16:56	16:45	16:34	2,9	Heist	172,8	0,2		Knokkestraat, N359				671
16:57	16:45	16:35	2,4	Heist	173,3	0,5		Knokkestraat, N359				672
16:57	16:45	16:35	2,4	Heist	173,3	0,0		Elizabetlaan, N34				673
16:57	16:46	16:36	1,9	Heist	173,8	0,5		Elizabetlaan, N34				674
16:58	16:46	16:36	1,7	Spoorweg tram	174	0,2		Attention - Crossing tram rails				675
16:59	16:47	16:37	1,0	Heist	174,7	0,7		Last km	Paul van der Meerschenlaan			676
16:59	16:48	16:37	0,8	Heist	174,9	0,2		Zeerobbenlaan				677
16:59	16:48	16:37	0,6	Heist	175,1	0,2		Zeedijk-Alberstrand				678
17:00	16:49	16:38	0,1	Heist	175,6	0,5		De Wandelaar				679
17:00	16:49	16:38	0,0	<u>Finish</u>	175,7	0,1		<u>Finish</u>				680