











Versie:		3.7		Baloise Belgium Tour				Stage 4		Durbuy - Durbuy		17/06/2023		  	
Van: 09/05/23															
km/u	km/u	km/u													
38	40	42		vertrek/départ	12:45	h / u	R	Afstand / Distance : 172,6 km							
door komst tijd	door komst tijd	door komst tijd	nog te rijden km's	PLAATS	gereden km's	tussen afstan d	richting	OMSCHRIJVING	Li	KRUISENDE WEG	Re	nr.			
12:45	12:45	12:45	2,5	Luxembourg	0,0	0,0		Vertrek/Départ Place aux Foires				a			
12:45	12:45	12:45	2,4	DURBUY	0,1	0,1		Place aux Foires		Place aux Foires		b			
12:45	12:45	12:45	2,4	Durbuy	0,1	0,0		Place aux Foires	Tier Moreau			c			
12:45	12:45	12:45	2,3	Durbuy	0,2	0,1		Rue du Comte Théodule d'ursel	Rue du Comte Théodule d'ursel			d			
12:49	12:49	12:49	0,3	Durbuy	2,2	1,2		Rue d'Andenne	Rue de Lantigné			g			
12:50	12:50	12:50	0,0	Durbuy	2,5	0,3		Pont / Brug / Bridge - L'Ourthe				h			
12:50	12:50	12:50	0,0	<u>einde neutralisatie</u>	2,5			<u>End of Neutralisation / Einde neutralisatie - Brug / Pont L'Ourthe</u>				i			
12:50	12:50	12:50	172,6	<u>Start</u>	0,0	0,0		<u>Start/Départ t.h.v Brug / Pont L'Ourthe</u>				1			
12:50	12:50	12:50	172,5	DURBUY	0,1	0,1		Rue d'Andenne	Rue Lamortea			2			
12:50	12:50	12:50	172,5	Durbuy	0,1	0,0		Champs des Hêtres	Rue d'Andenne			3			
12:50	12:50	12:50	172,5	Durbuy	0,1	0,0		Versmalling / rétrécissement / Narrowing				4			
12:50	12:50	12:50	172,5	<b>Beklimming / Côte / Climb</b>	0,1	0,0		Côte - Champs des Hêtres - 2100m - AVG 2,7%				5			
12:53	12:53	12:53	170,5	Septon	2,1	1,6		Rue des Longs Bâtis	Rue des Long Bâtis			7			
12:53	12:53	12:53	170,4	Septon	2,2	0,1		Rue des Longs Bâtis	Rue des Long Bâtis			8			
12:53	12:53	12:53	170,3	Septon	2,3	0,1		Petite-Somme	Rue du chêne a la mouche			9			
12:53	12:53	12:53	170,3	<b>Beklimming / Côte / Climb</b>	2,3	0,0		Côte - Petite Somme - 2,2 km - Avg 5,8%				10			
12:55	12:55	12:55	169,1	Septon	3,5	1,1		Petite-Somme	Petite-Somme			12			
12:55	12:55	12:55	169,1	Septon	3,5	0,0		Rue des Basses	Petite-Somme			13			
12:56	12:55	12:55	168,8	Septon	3,8	0,3		Rue des Basses	Plateau du soleil			14			
12:57	12:57	12:56	167,8	Septon	4,8	0,5		Tige du Bois de Gras	Rue sir Hugh Fraser of Lovat			17			
12:59	12:58	12:58	166,7	Septon	5,9	1,1		Tige du Bois de Gras	Rue de Petite-Somme			18			
12:59	12:58	12:58	166,7	Septon	5,9	0,0		Afdaling / Descente / Descend				19			
13:01	13:00	13:00	165,6	Borlon	7,0	1,1		Tige du Bois de Gras	Rue des Guevelettes			20			
13:01	13:00	13:00	165,4	Borlon	7,2	0,2		Tier de Viné	Tier de Viné			21			
13:01	13:00	13:00	165,4	Borlon	7,2	0,0		Tier de Viné	Chemin du Champ Mahay			22			
13:01	13:00	13:00	165,3	Borlon	7,3	0,1		Tier de Viné	Rue des Guevelettes			23			
13:01	13:01	13:00	165,2	Borlon	7,4	0,1		Route d'Oneux	Tier de Viné			24			
13:05	13:05	13:04	162,6	Oneux	10,0	1,9		Chemin de la croix de Pierre	Rue des Trois Sapins			26			
13:05	13:05	13:04	162,5	Oneux	10,1	0,1		Rue du Poteau	Rte d'Amas	Rte de Longueville		27			
13:06	13:05	13:05	162,0	Oneux	10,6	0,5		N814		N814		28			
13:06	13:05	13:05	162,0	Oneux	10,6	0,0		Afdaling / Descente / Descend				29			
13:09	13:08	13:07	160,5	Oneux	12,1	1,5		A l'Eau N638	A l'Eau N638			30			
13:10	13:09	13:08	159,5	Jenneret	13,1	0,1		A l'Eau N638	Tier des Résimont			32			
13:10	13:09	13:08	159,5	Jenneret	13,1	0,0		Chera Monseau	A l'Eau N638			33			
13:10	13:09	13:08	159,5	Jenneret	13,1	0,0		Versmalling / rétrécissement / Narrowing				35			
13:11	13:10	13:09	158,7	Jenneret	13,9	0,8		Chera Monseau	Chemin des Remparts			36			
13:12	13:11	13:10	158,4	Jenneret	14,2	0,1		Drève du Centenaire	Chemin de Comehé			38			

door komst tijd	door komst tijd	door komst tijd	nog te rijden km's	PLAATS	gereden km's	tussen afstand	richting	OMSCHRIJVING	Li	KRUISENDE WEG	Re	nr.
13:12	13:11	13:10	158,4	Beklimming / Côte / Climb	14,2	0,0		Côte de Bende - 2600m - AVG. 4,3%				39
13:15	13:14	13:13	156,5	Bende	16,1	1,9		Chemin de la source	Chemin des Houillères			40
13:16	13:14	13:13	156,1	Bende	16,5	0,4		Chemin de la vieille Chapelle	Chemin de la Vieille Chapelle			41
13:16	13:14	13:13	156,1	Bende	16,5	0,0		Afdaling / Descente / Descend				42
13:17	13:16	13:14	155,2	Bende	17,4	0,7		Rue aux Oies	Ch. De la Vieille Chapelle			44
13:20	13:18	13:17	153,6	OUFFET	19,0	1,6		Rue aux Oies		Basse Voye		45
13:22	13:21	13:19	151,8	Ouffet	20,8	1,8		Temme		Rue aux Oies		46
13:23	13:21	13:20	151,6	Ouffet	21,0	0,2		Rue de Temme		Temme		47
13:23	13:21	13:20	151,3	Ouffet	21,3	0,3		Rue Sauvenière N638	Rue Sauvenière N638			48
13:23	13:22	13:20	151,2	Ouffet	21,4	0,1		Rue du Bout, N638		Grand Place		49
13:23	13:22	13:20	151,1	Ouffet	21,5	0,1		Afdaling / Descente / Descend				51
13:28	13:26	13:24	148,3	Ouffet	24,3	2,0		Nèblon le Moulin		A l'Eau N638		53
13:35	13:33	13:31	143,9	Ouffet	28,7	4,4		Nèblon le Moulin				55
13:35	13:33	13:31	143,9	Ouffet	28,7	0,0		Versmalling / rétrécissement / Narrowing				56
13:35	13:33	13:31	143,7	DURBUY	28,9	0,2		Hermanne				57
13:35	13:33	13:31	143,6	Beklimming / Côte / Climb	29,0	0,1		Côte de Hermanne - 2200m - AVG. 5,8%				58
13:39	13:36	13:34	141,5	Hermanne	31,1	2,1		Hermanne		Hermanne		59
13:39	13:36	13:34	141,4	Houmart	31,2	0,1		Petite Houmart	Petite Houmart			60
13:39	13:36	13:34	141,4	Houmart	31,2	0,0		Afdaling / Descente / Descend				61
13:41	13:38	13:36	140,3	Houmart	32,3	0,5		Grand Houmart		Gr. Houmart and Houmart		63
13:41	13:38	13:36	140,0	Houmart	32,6	0,1		Grand Houmart		Grand Houmart		65
13:41	13:39	13:37	139,7	Houmart	32,9	0,3		Grand Houmart		Grand Houmart		66
13:41	13:39	13:37	139,7	Beklimming / Côte / Climb	32,9	0,0		Côte Grand Houmart - 1000 m - AVG.4,9%				67
13:44	13:41	13:38	138,4	Tohogne	34,2	1,3		Rue de la Laiterie		Rue de la Laiterie		68
13:44	13:41	13:38	138,4	Tohogne	34,2	0,0		Afdaling / Descente / Descend				69
13:44	13:41	13:39	138,0	Tohogne	34,6	0,4		Rue Christophe Theate	R. Ch Theate	R. de Presseux		70
13:45	13:42	13:39	137,7	Tohogne	34,9	0,3		Rue de l'Abbé Deldef N813	R de l'Abbé Deldef			71
13:45	13:43	13:40	137,2	Tohogne	35,4	0,1		Rue des Amordins, N813	Chem. Des Mines	Rue de Presseux		73
13:46	13:43	13:40	137,0	Tohogne	35,6	0,2		Rue des Amordins, N813		Rue de la Fontaine		74
13:47	13:44	13:41	136,3	Tohogne	36,3	0,7		Rue des Amordins, N813	Val Mèlèye		N814	75
13:47	13:44	13:41	136,3	Tohogne	36,3	0,0		Afdaling / Descente / Descend				76
13:49	13:46	13:43	135,0	Warre	37,6	1,3		Rue Fond de Vedeur N833		Rue des Métiers		77
13:51	13:48	13:45	133,8	Warre	38,8	1,2		Rue Fond de Vedeur N833	Warre			78
13:51	13:48	13:46	133,4	Durbuy	39,2	0,4		Rue Fond de Vedeur N833	Av. Louis de Loncin			79
13:52	13:49	13:46	133,0	Durbuy	39,6	0,0		Brug / Pont / Bridge - l'Ourthe				81
13:52	13:49	13:46	133,0	Durbuy	39,6	0,0		Kasseistrook / secteur pavés	Derrière Clairval			82
13:52	13:49	13:46	132,8	Durbuy	39,8	0,1		Rue du Comte Théodule d'Ursel	Pl aux Foires			86
13:53	13:49	13:47	132,7	Durbuy	39,9	0,1		Neuve Voie		R. du C. TH. D'Ursel		88
13:53	13:49	13:47	132,7	Beklimming / Côte / Climb	39,9	0,0		Mur de Durbuy - 1200m - Avg 6,2%				89
13:53	13:50	13:47	132,6	Durbuy	40,0	0,1		Neuve Voie	Tier Moreau			90
13:53	13:50	13:47	132,3	Durbuy	40,3	0,3		Rue du Gibet	Neuve Voie			91
13:53	13:50	13:47	132,1	Durbuy	40,5	0,2		1° pasage finish - 3 laps to go (44km)				92

door komst tijd	door komst tijd	door komst tijd	nog te rijden km's	PLAATS	gereden km's	tussen afstan d	richting	OMSCHRIJVING	Li	KRUISENDE WEG	Re	nr.
13:54	13:51	13:48	131,9	Durbuy	40,7	0,2		Afdaling / Descente / Descend				93
13:55	13:52	13:49	130,9	Durbuy	41,7	0,1		Rue Rome	Rue Rome	Ch du Hasard		96
13:56	13:52	13:49	130,7	Durbuy	41,9	0,2		Middenberm / îlot central / central island				97
13:56	13:52	13:49	130,7	TRASHZONE 1	41,9	0,0		TRASHZONE 1				98
13:57	13:53	13:50	130,1	END - TRASHZONE 1	42,5	0,6		END TRASHZONE 1				99
13:57	13:54	13:51	129,6	Durbuy	43,0	0,5		Rue de Lantigné	Rue des Zones	Rue de Chaplis		100
13:59	13:55	13:52	128,8	Durbuy	43,8	0,3		Rue d'Andenne N983		Rue du Ry de Savon		103
13:59	13:56	13:53	128,5	Durbuy	44,1	0,3		Brug / Pont / Bridge - l'Ourthe				104
13:59	13:56	13:53	128,4	DURBUY	44,2	0,1		Rue d'Andenne	Rue Lamortea			105
13:59	13:56	13:53	128,4	Durbuy	44,2	0,0		Champs des Hêtres		Rue d'Andenne		106
13:59	13:56	13:53	128,4	Durbuy	44,2	0,0		Versmalling / rétrécissement / Narrowing				108
13:59	13:56	13:53	128,4	Beklimming / Côte / Climb	44,2	0,0		Côte - Champs des Hêtres - 2100m - AVG 2,7%				109
14:02	13:59	13:56	126,4	Septon	46,2	1,6		Rue des Longs Bâtis		Rue des Long Bâtis		111
14:03	13:59	13:56	126,3	Septon	46,3	0,1		Rue des Longs Bâtis		Rue des Long Bâtis		112
14:03	13:59	13:56	126,2	Septon	46,4	0,1		Petite-Somme		Rue du chêne a la mouche		113
14:03	13:59	13:56	126,2	Beklimming / Côte / Climb	46,4	0,0		Côte - Petite Somme - 2,2 km - Avg 5,8%				114
14:05	14:01	13:58	125,0	Septon	47,6	1,1		Petite-Somme	Petite-Somme			116
14:05	14:01	13:58	124,7	Septon	47,9	0,3		Rue des Basses		Plateau du soleil		119
14:07	14:03	13:59	123,7	Septon	48,9	0,5		Tige du Bois de Gras		Rue sir Hugh Fraser of Lovat		122
14:08	14:05	14:01	122,6	SUPER8 SPRINT 1	50,0	1,1		SUPER8 SPRINT 1				123
14:08	14:05	14:01	122,6	Septon	50,0	0,0		Tige du Bois de Gras		Rue de Petite-Somme		124
14:08	14:05	14:01	122,6	Septon	50,0	0,0		Afdaling / Descente / Descend				125
14:10	14:06	14:03	121,5	Borlon	51,1	1,1		Tige du Bois de Gras		Rue des Gueuvelettes		126
14:11	14:06	14:03	121,3	Borlon	51,3	0,2		Tier de Viné		Tier de Viné		127
14:11	14:06	14:03	121,3	Borlon	51,3	0,0		Tier de Viné		Chemin du Champ Mahay		128
14:11	14:07	14:03	121,2	Borlon	51,4	0,1		Tier de Viné		Rue des Gueuvelettes		129
14:11	14:07	14:03	121,1	Borlon	51,5	0,1		Route d'Oneux		Tier de Viné		130
14:15	14:11	14:07	118,5	Oneux	54,1	1,9		Chemin de la croix de Pierre		Rue des Trois Sapins		132
14:15	14:11	14:07	118,4	Oneux	54,2	0,1		Rue du Poteau	Rte d'Amas	Rte de Longueville		133
14:16	14:12	14:08	117,9	Oneux	54,7	0,5		N814			N814	134
14:16	14:12	14:08	117,9	Oneux	54,7	0,0		Afdaling / Descente / Descend				135
14:18	14:14	14:10	116,4	Oneux	56,2	1,5		A l'Eau N638	A l'Eau N638			136
14:20	14:15	14:11	115,4	Jenneret	57,2	0,1		A l'Eau N638		Tier des Résimont		138
14:20	14:15	14:11	115,4	Jenneret	57,2	0,0		Chera Monseau		A l'Eau N638		139
14:20	14:15	14:11	115,4	Jenneret	57,2	0,0		Versmalling / rétrécissement / Narrowing				141
14:21	14:17	14:12	114,6	Jenneret	58,0	0,8		Chera Monseau		Chemin des Remparts		142
14:22	14:17	14:13	114,3	Jenneret	58,3	0,1		Drève du Centenaire		Chemin de Comehé		144
14:22	14:17	14:13	114,3	Beklimming / Côte / Climb	58,3	0,0		Côte de Bende - 2600m - AVG. 4,3%				145
14:25	14:20	14:16	112,4	Bende	60,2	1,9		Chemin de la source		Chemin des Houillères		146
14:25	14:20	14:16	112,0	Bende	60,6	0,4		Chemin de la vieille Chapelle		Chemin de vieille Chapelle		147
14:25	14:20	14:16	112,0	Bende	60,6	0,0		Afdaling / Descente / Descend				148
14:27	14:22	14:17	111,1	Bende	61,5	0,7		Rue aux Oies		Ch. De la Vieille Chapelle		150



door komst tijd	door komst tijd	door komst tijd	nog te rijden km's	PLAATS	gereden km's	tussen afstan d	richting	OMSCHRIJVING	Li	KRUISENDE WEG	Re	nr.
14:29	14:24	14:20	109,5	OUFFET	63,1	1,6	↑	Rue aux Oies		Basse Voye		151
14:32	14:27	14:22	107,7	Ouffet	64,9	1,8	↗	Temme		Rue aux Oies		152
14:32	14:27	14:23	107,5	Ouffet	65,1	0,2	↘	Rue de Temme		Temme		153
14:33	14:28	14:23	107,2	Ouffet	65,4	0,3	↗	Rue Sauvenière N638	Rue Sauvenière N638			154
14:33	14:28	14:23	107,1	Ouffet	65,5	0,1	↗	Rue du Bout N638		Grand Place		155
14:33	14:28	14:23	107,0	Ouffet	65,6	0,1	⚠	Afdaling / Descente / Descend				157
14:38	14:32	14:27	104,2	Ouffet	68,4	2,0	↘	Nèblon le Moulin		A l'Eau N638		159
14:44	14:39	14:34	99,8	Ouffet	72,8	4,4	⚠	Nèblon le Moulin				161
14:44	14:39	14:34	99,8	Ouffet	72,8	0,0	⚠	Versmalling / rétrécissement / Narrowing				162
14:45	14:39	14:34	99,6	DURBUY	73,0	0,2	↗	Hermanne				163
14:45	14:39	14:34	99,5	Beklimming / Côte / Climb	73,1	0,1	⬆️	Côte de Hermanne - 2200m - AVG. 5,8%				164
14:48	14:42	14:37	97,4	Hermanne	75,2	2,1	↶	Hermanne		Hermanne		165
14:48	14:42	14:37	97,3	Houmart	75,3	0,1	↗	Petite Houmart	Petite Houmart			166
14:48	14:42	14:37	97,3	Houmart	75,3	0,0	⚠	Afdaling / Descente / Descend				167
14:50	14:44	14:39	96,2	Houmart	76,4	0,5	↶	Grand Houmart		Gr. Houmart and Houmart		169
14:51	14:45	14:39	95,9	Houmart	76,7	0,1	↘	Grand Houmart		Grand Houmart		171
14:51	14:45	14:40	95,6	Houmart	77,0	0,3	↘	Grand Houmart		Grand Houmart		172
14:51	14:45	14:40	95,6	Beklimming / Côte / Climb	77,0	0,0	⬆️	Côte Grand Houmart - 1000 m - AVG.4,9%				173
14:53	14:47	14:41	94,3	Tohogne	78,3	1,3	↘	Rue de la Laiterie		Rue de la Laiterie		174
14:53	14:47	14:41	94,3	Tohogne	78,3	0,0	⚠	Afdaling / Descente / Descend				175
14:54	14:48	14:42	93,9	Tohogne	78,7	0,4	↑	Rue Christophe Theate	R. Ch Theate	R. de Presseux		176
14:54	14:48	14:42	93,6	Tohogne	79,0	0,3	↗	Rue de l'Abbé Deldef N813	R de l'Abb Deldef			177
14:55	14:49	14:43	93,1	Tohogne	79,5	0,1	↑	Rue des Amordins, N813	Chem. Des Mines	Rue de Presseux		179
14:55	14:49	14:43	92,9	Tohogne	79,7	0,2	↑	Rue des Amordins, N813		Rue de la Fontaine		180
14:56	14:50	14:44	92,2	Tohogne	80,4	0,7	↑	Rue des Amordins, N813	Val Méléye	N814		181
14:56	14:50	14:44	92,2	Tohogne	80,4	0,0	⚠	Afdaling / Descente / Descend				182
14:59	14:52	14:46	90,9	Warre	81,7	1,3	↑	Rue Fond de Vedeur N833		Rue des Métiers		183
15:00	14:54	14:48	89,7	Warre	82,9	1,2	↑	Rue Fond de Vedeur N833	Warre			184
15:01	14:54	14:49	89,3	Durbuy	83,3	0,4	↑	Rue Fond de Vedeur N833	Av. Louis de Loncin			185
15:02	14:55	14:49	88,9	Durbuy	83,7	0,0	⚠	Brug / Pont / Bridge - l'Ourthe				187
15:02	14:55	14:49	88,9	Durbuy	83,7	0,0	⬆️	Kasseistrook / secteur pavés / Cobblestones	Derrière Clairval			188
15:02	14:55	14:49	88,7	Durbuy	83,9	0,1	↑	Rue du Comte Théodule d'Ursel	Pl aux Foires			192
15:02	14:56	14:50	88,6	Durbuy	84,0	0,1	↶	Neuve Voie		R. du C. TH. D'Ursel		194
15:02	14:56	14:50	88,6	Beklimming / Côte / Climb	84,0	0,0	⬆️	Mur de Durbuy - 1200m - Avg 6,2%				195
15:02	14:56	14:50	88,5	Durbuy	84,1	0,1	↗	Neuve Voie	Tier Moreau			196
15:03	14:56	14:50	88,2	Durbuy	84,4	0,3	↗	Rue du Gibet	Neuve Voie			197
15:03	14:56	14:50	88,0	Durbuy	84,6	0,2	⚠	2° pasage finish - 2 laps to go (44km)				198
15:03	14:57	14:51	87,9	Durbuy	84,7	0,1	⚠	Afdaling / Descente / Descend				199
15:05	14:58	14:52	86,9	Durbuy	85,7	0,1	↗	Rue Rome				202
15:05	14:58	14:52	86,7	Durbuy	85,9	0,2	⚠	Middenberm / îlot central / central island				203
15:05	14:58	14:52	86,7	TRASHZONE 1	85,9	0,0	♻️	TRASHZONE 1				204
15:06	14:59	14:53	86,1	END - TRASHZONE 1	86,5	0,6	♻️	END TRASHZONE 1				205

door komst tijd	door komst tijd	door komst tijd	nog te rijden km's	PLAATS	gereden km's	tussen afstan d	richting	OMSCHRIJVING	Li	KRUISENDE WEG	Re	nr.
15:07	15:00	14:54	85,6	Durbuy	87,0	0,5	↑	Rue de Lantigné				206
15:08	15:01	14:55	84,8	Durbuy	87,8	0,3	↶	Rue d'Andenne N983				209
15:09	15:02	14:55	84,5	Durbuy	88,1	0,3	⚖	Brug / Pont / Bridge - l'Ourthe				210
15:09	15:02	14:56	84,4	DURBUY	88,2	0,1	↑	Rue d'Andenne		Rue d'Andenne		211
15:09	15:02	14:56	84,4	Durbuy	88,2	0,0	↗	Champs des Hêtres				212
15:09	15:02	14:56	84,4	Durbuy	88,2	0,0	⚠	Versmalling / rétrécissement / Narrowing				214
15:09	15:02	14:56	84,4	Beklimming / Côte / Climb	88,2	0,0	⛰	Côte - Champs des Hêtres - 2100m - AVG 2,7%				215
15:12	15:05	14:58	82,4	Septon	90,2	1,6	↶	Rue des Longs Bâtis				217
15:12	15:05	14:59	82,3	Septon	90,3	0,1	↘	Rue des Longs Bâtis				218
15:12	15:05	14:59	82,2	Septon	90,4	0,1	↘	Petite-Somme				219
15:12	15:05	14:59	82,2	Beklimming / Côte / Climb	90,4	0,0	⛰	Côte - Petite Somme - 2,2 km - Avg 5,8%				220
15:14	15:07	15:00	81,0	Septon	91,6	1,1	↗	Petite-Somme				222
15:14	15:07	15:00	81,0	Septon	91,6	0,0	↗	Rue des Basses				223
15:15	15:07	15:01	80,7	Septon	91,9	0,3	↑	Rue des Basses				225
15:16	15:09	15:02	79,7	Septon	92,9	0,5	↗	Tige du Bois de Gras				228
15:18	15:11	15:04	78,6	SUPER8 SPRINT 2	94,0	1,1	⚙	SUPER8 SPRINT 2				229
15:18	15:11	15:04	78,6	Septon	94,0	0,0	↑	Tige du Bois de Gras				230
15:18	15:11	15:04	78,6	Septon	94,0	0,0	⚠	Afdaling / Descente / Descend				231
15:20	15:12	15:05	77,5	Borlon	95,1	1,1	↗	Tige du Bois de Gras				232
15:20	15:12	15:06	77,3	Borlon	95,3	0,2	↶	Tier de Viné				233
15:20	15:12	15:06	77,3	Borlon	95,3	0,0	↘	Tier de Viné				234
15:20	15:13	15:06	77,2	Borlon	95,4	0,1	↗	Tier de Viné				235
15:20	15:13	15:06	77,1	Borlon	95,5	0,1	↗	Route d'Oneux				236
15:24	15:17	15:10	74,5	Oneux	98,1	1,9	↑	Chemin de la croix de Pierre				238
15:25	15:17	15:10	74,4	Oneux	98,2	0,1	↑	Rue du Poteau		A l'Eau N638		239
15:25	15:18	15:11	73,9	Oneux	98,7	0,5	↶	N814				240
15:25	15:18	15:11	73,9	Oneux	98,7	0,0	⚠	Afdaling / Descente / Descend				241
15:28	15:20	15:13	72,4	Oneux	100,2	1,5	↗	A l'Eau N638				242
15:29	15:21	15:14	71,4	Jenneret	101,2	0,1	↑	A l'Eau N638				244
15:29	15:21	15:14	71,4	Jenneret	101,2	0,0	↶	Chera Monseau				245
15:29	15:21	15:14	71,4	Jenneret	101,2	0,0	⚠	Versmalling / rétrécissement / Narrowing				247
15:31	15:23	15:15	70,6	Jenneret	102,0	0,8	↑	Chera Monseau				248
15:31	15:23	15:16	70,3	Jenneret	102,3	0,1	↗	Drève du Centenaire				250
15:31	15:23	15:16	70,3	Beklimming / Côte / Climb	102,3	0,0	⛰	Côte de Bende - 2600m - AVG. 4,3%				251
15:34	15:26	15:18	68,4	Bende	104,2	1,9	↗	Chemin des Houillères				252
15:35	15:26	15:19	68,0	Bende	104,6	0,4	↗	Chemin de la vieille Chapelle				253
15:35	15:26	15:19	68,0	Bende	104,6	0,0	⚠	Afdaling / Descente / Descend				254
15:36	15:28	15:20	67,1	Bende	105,5	0,7	↗	Rue aux Oies				256
15:39	15:30	15:23	65,5	OUFFET	107,1	1,6	↑	Rue aux Oies				257
15:41	15:33	15:25	63,7	Ouffet	108,9	1,8	↗	Temme				258
15:42	15:33	15:25	63,5	Ouffet	109,1	0,2	↘	Rue de Temme				259
15:42	15:34	15:26	63,2	Ouffet	109,4	0,3	↗	Rue Sauvenière N638				260

door komst tijd	door komst tijd	door komst tijd	nog te rijden km's	PLAATS	gereden km's	tussen afstan d	richting	OMSCHRIJVING	Li	KRUISENDE WEG	Re	nr.
15:42	15:34	15:26	63,1	Ouffet	109,5	0,1		Rue du Bout N638				261
15:43	15:34	15:26	63,0	Ouffet	109,6	0,1		Afdaling / Descente / Descend				263
15:47	15:38	15:30	60,2	Ouffet	112,4	2,0		Nèblon le Moulin				265
15:54	15:45	15:36	55,8	Ouffet	116,8	4,4		Nèblon le Moulin				267
15:54	15:45	15:36	55,8	Ouffet	116,8	0,0		Versmalling / rétrécissement / Narrowing				268
15:54	15:45	15:37	55,6	DURBUY	117,0	0,2		Hermanne				269
15:54	15:45	15:37	55,5	Beklimming / Côte / Climb	117,1	0,1		Côte de Hermanne - 2200m - AVG. 5,8%				270
15:58	15:48	15:40	53,4	Hermanne	119,2	2,1		Hermanne				271
15:58	15:48	15:40	53,3	Houmart	119,3	0,1		Petite Houmart				272
15:58	15:48	15:40	53,3	Houmart	119,3	0,0		Afdaling / Descente / Descend				273
16:00	15:50	15:42	52,2	Houmart	120,4	0,5		Grand Houmart				275
16:00	15:51	15:42	51,9	Houmart	120,7	0,1		Grand Houmart				277
16:01	15:51	15:42	51,6	Houmart	121,0	0,3		Grand Houmart				278
16:01	15:51	15:42	51,6	Beklimming / Côte / Climb	121,0	0,0		Côte Grand Houmart - 1000 m - AVG.4,9%				279
16:03	15:53	15:44	50,3	Tohogne	122,3	1,3		Rue de la Laiterie				280
16:03	15:53	15:44	50,3	Tohogne	122,3	0,0		Afdaling / Descente / Descend				281
16:03	15:54	15:45	49,9	Tohogne	122,7	0,4		Rue Christophe Theate				282
16:04	15:54	15:45	49,6	Tohogne	123,0	0,3		Rue de l'Abbé Deldef N813				283
16:05	15:55	15:46	49,1	Tohogne	123,5	0,1		Rue des Amordins, N813				285
16:05	15:55	15:46	48,9	Tohogne	123,7	0,2		Rue des Amordins, N813				286
16:06	15:56	15:47	48,2	Tohogne	124,4	0,7		Rue des Amordins, N813				287
16:06	15:56	15:47	48,2	Tohogne	124,4	0,0		Afdaling / Descente / Descend				288
16:08	15:58	15:49	46,9	Warre	125,7	1,3		Rue Fond de Vedeur N833				289
16:10	16:00	15:51	45,7	Warre	126,9	1,2		Rue Fond de Vedeur N833				290
16:11	16:00	15:51	45,3	Durbuy	127,3	0,4		Rue Fond de Vedeur N833				291
16:11	16:01	15:52	44,9	Durbuy	127,7	0,0		Brug / Pont / Bridge - l'Ourthe				293
16:11	16:01	15:52	44,9	Durbuy	127,7	0,0		Kasseistrook / secteur pavés / Cobblestones				294
16:11	16:01	15:52	44,7	Durbuy	127,9	0,1		Rue du Comte Théodule d'Ursel				298
16:12	16:02	15:52	44,6	Durbuy	128,0	0,1		Neuve Voie				300
16:12	16:02	15:52	44,6	Beklimming / Côte / Climb	128,0	0,0		Mur de Durbuy - 1200m - Avg 6,2%				301
16:12	16:02	15:53	44,5	Durbuy	128,1	0,1		Neuve Voie				302
16:12	16:02	15:53	44,2	Durbuy	128,4	0,3		Rue du Gibet				303
16:13	16:02	15:53	44,0	Durbuy	128,6	0,2		3° pasage finish - 1 lap to go (44km)				304
16:13	16:03	15:53	43,9	Durbuy	128,7	0,1		Afdaling / Descente / Descend				305
16:14	16:04	15:55	42,9	Durbuy	129,7	0,1		Rue Rome				308
16:15	16:04	15:55	42,7	Durbuy	129,9	0,2		Middenberm / îlot central / central island				309
16:15	16:04	15:55	42,7	TRASHZONE 1	129,9	0,0		TRASHZONE 1				310
16:16	16:05	15:56	42,1	END - TRASHZONE 1	130,5	0,6		END TRASHZONE 1				311
16:16	16:06	15:57	41,6	Durbuy	131,0	0,5		Rue de Lantigné				312
16:18	16:07	15:58	40,8	Durbuy	131,8	0,3		Rue d'Andenne N983				315
16:18	16:08	15:58	40,5	Durbuy	132,1	0,3		Brug / Pont l'Ourthe				316
16:18	16:08	15:58	40,4	DURBUY	132,2	0,1		Rue d'Andenne				317

door komst tijd	door komst tijd	door komst tijd	nog te rijden km's	PLAATS	gereden km's	tussen afstan d	richting	OMSCHRIJVING	Li	KRUISENDE WEG	Re	nr.
16:18	16:08	15:58	40,4	Durbuy	132,2	0,0		Champs des Hêtres				318
16:18	16:08	15:58	40,4	Durbuy	132,2	0,0		Versmalling / rétrécissement / Narrowing				320
16:18	16:08	15:58	40,4	Beklimming / Côte / Climb	132,2	0,0		Côte - Champs des Hêtres - 2100m - AVG 2,7%				321
16:21	16:11	16:01	38,4	Septon	134,2	1,6		Rue des Longs Bâtis				323
16:22	16:11	16:01	38,3	Septon	134,3	0,1		Rue des Longs Bâtis		A l'Eau N638		324
16:22	16:11	16:02	38,2	Septon	134,4	0,1		Petite-Somme				325
16:22	16:11	16:02	38,2	Beklimming / Côte / Climb	134,4	0,0		Côte - Petite Somme - 2,2 km - Avg 5,8%				326
16:24	16:13	16:03	37,0	Septon	135,6	1,1		Petite-Somme				328
16:24	16:13	16:04	36,7	Septon	135,9	0,3		Rue des Basses				331
16:26	16:15	16:05	35,7	Septon	136,9	0,5		Tige du Bois de Gras				334
16:27	16:17	16:07	34,6	SUPER8 SPRINT 3	138,0	1,1		SUPER8 SPRINT 3				335
16:27	16:17	16:07	34,6	Septon	138,0	0,0		Tige du Bois de Gras				336
16:27	16:17	16:07	34,6	Septon	138,0	0,0		Afdaling / Descente / Descend				337
16:29	16:18	16:08	33,5	Borlon	139,1	1,1		Tige du Bois de Gras				338
16:29	16:18	16:09	33,3	Borlon	139,3	0,2		Tier de Viné				339
16:29	16:18	16:09	33,3	Borlon	139,3	0,0		Tier de Viné				340
16:30	16:19	16:09	33,2	Borlon	139,4	0,1		Tier de Viné				341
16:30	16:19	16:09	33,1	Borlon	139,5	0,1		Route d'Oneux				342
16:34	16:23	16:13	30,5	Oneux	142,1	1,9		Chemin de la croix de Pierre				344
16:34	16:23	16:13	30,4	Oneux	142,2	0,1		Rue du Poteau				345
16:35	16:24	16:13	29,9	Oneux	142,7	0,5		N814				346
16:35	16:24	16:13	29,9	Oneux	142,7	0,0		Afdaling / Descente / Descend				347
16:37	16:26	16:16	28,4	Oneux	144,2	1,5		A l'Eau N638				348
16:39	16:27	16:17	27,4	Jenneret	145,2	0,1		A l'Eau N638				350
16:39	16:27	16:17	27,4	Jenneret	145,2	0,0		Chera Monseau				351
16:39	16:27	16:17	27,4	Jenneret	145,2	0,0		Versmalling / rétrécissement / Narrowing				353
16:40	16:29	16:18	26,6	Jenneret	146,0	0,8		Chera Monseau				354
16:41	16:29	16:19	26,3	Jenneret	146,3	0,1		Drève du Centenaire				356
16:41	16:29	16:19	26,3	Beklimming / Côte / Climb	146,3	0,0		Côte de Bende - 2600m - AVG. 4,3%				357
16:44	16:32	16:21	24,4	Bende	148,2	1,9		Chemin des Houillères				358
16:44	16:32	16:22	24,0	Bende	148,6	0,4		Chemin de la vieille Chapelle				359
16:44	16:32	16:22	24,0	Bende	148,6	0,0		Afdaling / Descente / Descend				360
16:46	16:34	16:23	23,1	Bende	149,5	0,7		Rue aux Oies				362
16:48	16:36	16:25	21,5	OUFFET	151,1	1,6		Rue aux Oies				363
16:51	16:39	16:28	19,7	Ouffet	152,9	1,8		Temme				364
16:51	16:39	16:28	19,5	Ouffet	153,1	0,2		Rue de Temme				365
16:52	16:40	16:29	19,2	Ouffet	153,4	0,3		Rue Sauvenière N638				366
16:52	16:40	16:29	19,1	Ouffet	153,5	0,1		Rue du Bout N638				367
16:52	16:40	16:29	19,0	Ouffet	153,6	0,1		Afdaling / Descente / Descend				369
16:56	16:44	16:33	16,2	Ouffet	156,4	2,0		Nèblon le Moulin				371
17:03	16:51	16:39	11,8	Ouffet	160,8	4,4		Nèblon le Moulin				373
17:03	16:51	16:39	11,8	Ouffet	160,8	0,0		Versmalling / rétrécissement / Narrowing				374



door komst tijd	door komst tijd	door komst tijd	nog te rijden km's	PLAATS	gereden km's	tussen afstan d	richting	OMSCHRIJVING	Li	KRUISENDE WEG	Re	nr.
17:04	16:51	16:40	11,6	DURBUY	161,0	0,2		Hermanne				375
17:04	16:51	16:40	11,5	Beklimming / Côte / Climb	161,1	0,1		Côte de Hermanne - 2200m - AVG. 5,8%				376
17:06	16:53	16:41	10,4	Golden km - Sprint 1	162,2	1,1		Golden km - Sprint 1				377
17:06	16:54	16:42	9,9	Golden km - Sprint 2	162,7	0,5		Golden km - Sprint 2				378
17:07	16:54	16:43	9,4	Golden km - Sprint 3	163,2	0,5		Golden km - Sprint 3 - Top Hermanne				379
17:07	16:54	16:43	9,4	Hermanne	163,2	0,0		Hermanne				380
17:07	16:54	16:43	9,3	Houmart	163,3	0,1		Petite Houmart				381
17:07	16:54	16:43	9,3	Houmart	163,3	0,0		Afdaling / Descente / Descend				382
17:09	16:56	16:44	8,2	Houmart	164,4	0,5		Grand Houmart				384
17:10	16:57	16:45	7,9	Houmart	164,7	0,1		Grand Houmart				386
17:10	16:57	16:45	7,6	Houmart	165,0	0,3		Grand Houmart				387
17:10	16:57	16:45	7,6	Beklimming / Côte / Climb	165,0	0,0		Côte Grand Houmart - 1000 m - AVG.4,9%				388
17:12	16:59	16:47	6,3	Tohogne	166,3	1,3		Rue de la Laiterie				389
17:12	16:59	16:47	6,3	Tohogne	166,3	0,0		Afdaling / Descente / Descend				390
17:13	17:00	16:48	5,9	Tohogne	166,7	0,4		Rue Christophe Theate				391
17:13	17:00	16:48	5,6	Tohogne	167,0	0,3		Rue de l'Abbé Deldef N813				392
17:14	17:01	16:49	5,1	Tohogne	167,5	0,1		Rue des Amordins, N813				394
17:14	17:01	16:49	4,9	Tohogne	167,7	0,2		Rue des Amordins, N813				395
17:15	17:02	16:50	4,2	Tohogne	168,4	0,7		Rue des Amordins, N813				396
17:15	17:02	16:50	4,2	Tohogne	168,4	0,0		Afdaling / Descente / Descend				397
17:17	17:04	16:52	2,9	Warre	169,7	1,3		Rue Fond de Vedeur N833				398
17:19	17:06	16:54	1,7	Warre	170,9	1,2		Rue Fond de Vedeur N833				399
17:20	17:06	16:54	1,3	Durbuy	171,3	0,4		Rue Fond de Vedeur N833				400
17:20	17:07	16:55	1,0	final km	171,6	0,0		Final km - dernière km				402
17:20	17:07	16:55	1,0	Durbuy	171,6	0,0		Brug / Pont l'Ourthe				403
17:21	17:07	16:55	0,9	Durbuy	171,7	0,1		Kasseistrook / secteur pavés				404
17:21	17:07	16:55	0,7	Durbuy	171,9	0,1		Rue du Comte Théodule d'Ursel				408
17:21	17:08	16:55	0,6	Durbuy	172,0	0,1		Neuve Voie				410
17:21	17:08	16:55	0,6	Beklimming / Côte / Climb	172,0	0,0		Mur de Durbuy - 1200m - Avg 6,2%				411
17:21	17:08	16:55	0,5	Durbuy	172,1	0,1		Neuve Voie				412
17:22	17:08	16:56	0,2	Durbuy	172,4	0,3		Rue du Gibet		Afleiding / Déviation		413
17:22	17:08	16:56	0,0	finish	172,6	0,2		Finish				414