

































































































Version:		23/05/2024		 Baloise Belgium Tour 2024 Stage 2 - Merelbeke - Knokke-Heist <div style="text-align: right;">  </div>									
Event date		13.06.2024											
Start		13:00											
Neutral speed		30											
Km/u	Km/u	Km/u		locality	+	icon	abbr.	Streetname	cross street	nr.			
42	45	48	-										
13:00	13:00	13:00	4,8	Merelbeke	0,0		n.st	Start Neutralization	Thv Gemeentehuis	1			
13:00	13:00	13:00	4,8		0,0		s.a	Hundelgemsesteenweg	Kerkplein	2			
13:00	13:00	13:00	4,7		0,1		t.l	Kerkstraat	Hundelgemsesteenweg	3			
13:01	13:01	13:01	4,2		0,6		nrw	Versmalling / Narrowing	Kerkstraat	4			
13:01	13:01	13:01	3,9		0,9		t.l.t.l	Gaversesteenweg	Gaversesteenweg Pontweg	5			
13:09	13:09	13:09	0,0	De Pinte	4,8		e.nt	End Neutralization	Galgeveldstraat	6			
13:09	13:09	13:09	184,2		0,0		start	START	Galgeveldstraat	7			
13:10	13:10	13:10	183,8	Merelbeke	0,4		s.a	Gaversesteenweg	Warandestraat	8			
13:10	13:10	13:10	183,7		0,5		nrw	Versmalling / Narrowing		9			
13:11	13:11	13:11	182,7		1,5		nrw	Versmalling / Narrowing		10			
13:12	13:12	13:11	182,3	Gavere	1,9		s.a	Leenstraat		11			
13:12	13:12	13:12	181,9		2,3		isl.	Middenberm / Central Island		12			
13:12	13:12	13:12	181,9		2,3		t.l	Gentweg	Leenstraat Ten Stroom	13			
13:13	13:13	13:13	181,3		2,9		k.l	Wannegatstraat	Gentweg	14			
13:14	13:13	13:13	181,0		3,3		s.a	Wannegatstraat	Bukkestraat Populierkensweg	15			
13:14	13:14	13:14	180,4		3,8		s.a	Wassenkerkhofstraat	Wassenkerkhofstraat	16			
13:15	13:15	13:14	180,0		4,2		s.a	Wannegatstraat	Hullestraat	17			
13:15	13:15	13:15	179,8		4,4		k.r	Wannegatstraat	Evenakkerstraat	18			
13:16	13:16	13:15	179,3	Merelbeke	4,9		s.a	Wannegatstraat	Kastijdestraat	19			
13:18	13:17	13:17	178,0		6,2		k.l	Baaigemstraat	Ellevestraat	20			
13:19	13:19	13:18	177,1		7,1		t.l	Hundelgemsesteenweg, N444	Bosstraat	21			
13:20	13:19	13:19	176,7	Merelbeke	7,5		s.a	Hundelgemsesteenweg, N444		22			
13:30	13:28	13:27	169,8	SUPER8 CHECKPOINT 1	14,4		cp.8	SUPER8 - CHECKPOINT SPRINT 1	Kerkplein - thv de start	23			
13:30	13:28	13:27	169,8		14,4		t.l	Kerkstraat		24			
13:31	13:29	13:28	169,2		15,0		isl.	Middenberm / Central Island		25			
13:31	13:29	13:28	168,9		15,3		t.l.t.l	Gaversesteenweg		26			
13:35	13:33	13:32	166,1		18,1		k.r	Gaversesteenweg		27			
13:37	13:35	13:34	164,6		19,6		nrw	Versmalling / Narrowing		28			
13:39	13:37	13:35	163,6		20,6		nrw	Versmalling / Narrowing		29			
13:39	13:37	13:35	163,1	Gavere	21,1		s.a	Leenstraat		30			
13:40	13:38	13:36	162,7		21,5		isl.	Middenberm / Central Island		31			
13:40	13:38	13:36	162,7		21,5		t.l	Gentweg		32			
13:41	13:39	13:37	162,1		22,1		s.a	Wannegatstraat		33			
13:44	13:41	13:39	160,1	Merelbeke	24,1		s.a	Wannegatstraat		34			
13:44	13:42	13:40	159,9	Gavere	24,3		s.a	Baaigemstraat		35			
13:45	13:43	13:41	158,8		25,4		k.l	Baaigemstraat		36			
13:47	13:44	13:42	157,9		26,3		s.a	Bosstraat	Hundelgemsesteenweg, N444	37			
13:48	13:46	13:43	156,8	Oosterzele	27,5		s.a	Gaverse Steenweg		38			
13:51	13:48	13:46	154,7		29,5		t.r	Lange Munte, N415	Stationsstraat	39			
13:51	13:49	13:46	154,6		29,6		isl.	Middenberm / Central Island		40			
13:54	13:51	13:48	153,0	Kasseistrook / Cobblestones	31,2		cobble.	Kasseistrook / Cobblestones	Lange Munte - 2,5 km	41			
13:56	13:53	13:50	151,1	Gavere	33,1		s.a	Staatsbaan, N415	Blokstraat Staatsbaan	42			
13:57	13:54	13:51	150,5		33,7		s.a	Provinciebaan, N444	Provinciebaan Kouterstraat	43			
13:58	13:55	13:52	150,1		34,1		s.a	Beerlegemsebaan / Provinciebaan, N444		44			
13:58	13:55	13:52	150,0	Zwalm	34,2		s.a	Beerlegemsebaan / Provinciebaan, N444	Beerlegemsebaan	45			
13:58	13:55	13:52	149,8		34,5		s.a	Beerlegemsebaan, N415	Zavelputstraat	46			
13:59	13:55	13:53	149,4		34,8		k.l	Beerlegemsebaan, N415	Gaverstraat, N415	47			

Km/u	Km/u	Km/u		locality	+	icon	abbr.	Streetname	cross street	nr.
42	45	48	-							
14:02	13:58	13:55	147,5		36,7		t.r	Latemdreef, N46	Hoofd - N415	48
14:07	14:03	14:00	143,8		40,4		rabr.2/3	Hoogstraat, N435	Weldenstraat Stationsstraat	49
14:07	14:03	14:00	143,6		40,6		s.a	Schoolstraat, N35		50
14:08	14:04	14:00	143,2		41,0		isl.	Middenberm / Central Island		51
14:09	14:05	14:01	142,5	Kruisem	41,7		bridge.w	Nederzalmsesteenweg, N435	Kanaal Bovenschelde	52
14:09	14:05	14:02	142,1		42,1		s.a	Nederzalmsesteenweg, N435	Weistraat Nederzalmsesteenweg	53
14:11	14:07	14:03	141,1		43,1		isl.	Middenberm / Central Island		54
14:12	14:08	14:04	140,4		43,8		s.a	Alfred Amelotstraat, N435	Heirweg	55
14:12	14:08	14:04	139,9		44,3		rabl.2/3	Kruishoutemsesteenweg, N435	Alfred Amelotstraat	56
14:13	14:09	14:05	139,4	Railroad crossing	44,8		rail	Kruishoutemsesteenweg, N435	Nr. 86/67	57
14:14	14:09	14:06	139,0		45,2		isl.	Middenberm / Central Island		58
14:14	14:10	14:06	138,6		45,6		isl.	Middenberm / Central Island		59
14:14	14:10	14:06	138,6		45,6		t.l	Bekestraat	Kruishoutemsesteenweg, N436	60
14:15	14:11	14:07	137,8	Litterzone 1	46,4		trash	Litterzone 1	Maldegemstraat	61
14:16	14:12	14:08	137,2	END - Litterzone 1	47,0		trash	END - Litterzone 1	Maalderijstraat	62
14:17	14:12	14:08	136,8		47,4		t.r	Lange Aststraat	Bekestraat	63
14:17	14:12	14:08	136,8		47,4		bridge	Tunnel N60		64
14:17	14:13	14:09	136,4		47,8		cobble.	Kasseistrook / Cobblestones	Lange Aststraat - 0,7km	65
14:20	14:15	14:11	134,7		49,5		t.r	Kloosterstraat	Driesstraat	66
14:23	14:18	14:14	132,6		51,6		t.l	Ouwegemsesteenweg, N435	Neerrechemstraat	67
14:24	14:19	14:14	131,9		52,3		rabl.2/3	Kasteelstraat, N437	Nazarethsesteenweg	68
14:29	14:23	14:19	128,5		55,7		t.r	Kerkstraat, N437	Brugstraat	69
14:29	14:24	14:19	128,4		55,8		s.a	Nieuwstraat, N437	Tramstatie	70
14:29	14:24	14:19	128,2		56,0		s.a	Tjollevalddreef, N494	Brouwerijstraat	71
14:30	14:25	14:20	127,3		56,9		s.a	Deinsesteenweg, N494	Nazarethsedorpweg	72
14:32	14:26	14:22	126,2		58,0		t.l	Bunderstraat	Deinsesteenweg, N494	73
14:34	14:28	14:23	125,1		59,1		bridge	Brug/Bridge - E17		74
14:35	14:29	14:24	124,4		59,8		t.r	Karreweg	Karreweg Langveldmolenstraat	75
14:36	14:30	14:25	123,6		60,6		t.r	Karreweg	Brandstraat	76
14:36	14:30	14:25	123,5		60,7		s.a	Duifhuisstraat	Karreweg	77
14:37	14:31	14:26	122,9		61,3		bridge	Brug/Bridge - E17		78
14:38	14:32	14:27	122,2		62,0		t.l	Deinsesteenweg, N494	Deinsesteenweg, N494	79
14:39	14:33	14:28	121,3		62,9		bridge	Brug/Bridge - E17		80
14:40	14:34	14:28	120,9		63,3		isl.	Middenberm / Central Island		81
14:40	14:34	14:28	120,8		63,4		isl.	Middenberm / Central Island		82
14:40	14:34	14:29	120,6		63,6		tl.s.a	Deinsesteenweg, N494	Karreweg Souverainestraat	83
14:41	14:35	14:30	119,6	Deinze	64,6		s.a	Oudenaardsesteenweg, N494	Paddepoel E3-laan	84
14:44	14:38	14:32	117,7		66,5		tl.t.l	Gaverssesteenweg, N35	Gaverssesteenweg	85
14:44	14:38	14:32	117,5		66,7		tl.t.l	Volhardingslaan, N35		86
14:44	14:38	14:32	117,5		66,7		isl.	Middenberm / Central Island		87
14:45	14:38	14:33	117,2	Keep right	67,0		tl.s.a	Volhardingslaan, N35	Oostkouterlaan Velostraat	88
14:45	14:39	14:33	116,9		67,3		bridge	Tunnel - Spoorweg - Railroad		89
14:45	14:39	14:33	116,8	Keep right	67,4		rabs.a	Tweebruggenlaan, N35	Kortrijkstraat, N43	90
14:46	14:39	14:34	116,5		67,7		bridge.w	Brug/Bridge - Leie		91
14:46	14:40	14:34	116,1		68,1		tl.s.a	Tweebruggenlaan, N35	Brielstraat	92
14:47	14:40	14:34	115,9		68,3		tl.s.a	Tweebruggenlaan, N35	Stadionlaan	93
14:47	14:41	14:35	115,5		68,7		bridge.w	Brug/Bridge - Leie		94
14:49	14:42	14:36	114,6		69,6		tl.s.a	Tweebruggenlaan, N35	Wakkense Heirweg	95
14:49	14:42	14:36	114,5		69,7		tl.t.l	Kouter, N35	Aaltersesteenweg	96
14:52	14:45	14:39	112,5		71,7		t.r	Kauwestraat	Kouter, N35	97

Km/u	Km/u	Km/u		locality	+	icon	abbr.	Streetname	cross street	nr.
42	45	48	-							
14:54	14:47	14:41	110,8		73,4		t.l	Deinzestraat, N409	Vinktstraat	98
14:55	14:48	14:42	110,2		74,0		s.a	Lotenhullestraat, N409	Aarseleweg Martelarenplein	99
14:57	14:50	14:43	108,7	Aalter	75,5		s.a	Heirstraat, N409	Beekcant	100
15:01	14:54	14:47	105,9		78,3		isl.	Middenberm / Central Island		101
15:01	14:54	14:47	105,8		78,4		t.l	Lomolenstraat	Lomolenstraat	102
15:01	14:54	14:47	105,7		78,5		k.r	Lomolenstraat	Kasteelstraat	103
15:02	14:54	14:48	105,2		79,0		t.l	Poekestraat	Lodorp	104
15:03	14:55	14:49	104,4		79,8		s.a	Kasteelstraat	Kasteelstraat	105
15:04	14:57	14:50	103,5		80,7		s.a	Poekedorpstraat	Middendreef	106
15:05	14:57	14:50	103,1		81,1		k.r	Ruiseleedsestraat	Knokstraat	107
15:05	14:58	14:51	102,9	Ruiselede	81,3		s.a	Poekestraat	Parkstraat	108
15:08	15:00	14:53	101,3	Litterzone 2	82,9		trash	Litterzone 2	Vossenstraat	109
15:08	15:00	14:53	100,7	END - Litterzone 2	83,5		trash	END - Litterzone 2	Reigerstraat	110
15:09	15:01	14:54	100,4		83,8		isl.	Middenberm / Central Island	Pannemeerstraat	111
15:09	15:01	14:54	100,4		83,8		t.r	Ring - Aalterstraat, N37	Ring	112
15:09	15:01	14:54	100,3		83,9		isl.	Middenberm / Central Island		113
15:12	15:03	14:56	98,5	Aalter	85,7		s.a	Tieltsesteenweg, N37	Oud Leykenstraat	114
15:15	15:06	14:59	96,4		87,8		t.l	Biesemveldstraat	Biesemveldstraat	115
15:15	15:07	14:59	96,0		88,2		k.r	Sterrewijk	Biesemveldstraat	116
15:16	15:07	15:00	95,4		88,8		t.r	Sterrewijk	Sterrewijk	117
15:18	15:09	15:01	94,3		89,9		bridge	Brug/Bridge - E40		118
15:18	15:09	15:02	94,2		90,0		s.a	Lindestraat		119
15:19	15:10	15:02	93,5		90,7		t.l	Brouwerijstraat	Brouwerijstraat	120
15:20	15:11	15:03	92,9		91,3		t.l	Stratem	Sint-Maria-Aalterstraat	121
15:21	15:12	15:04	92,0		92,2		bridge	Brug/Bridge - E40		122
15:21	15:12	15:05	91,7		92,5		isl.	Middenberm / Central Island		123
15:25	15:16	15:08	89,4		94,8		s.a	Aalterstraat		124
15:27	15:18	15:09	87,9		96,3		t.r	Blekkervijverstraat	Wingenestraat Schuurlo	125
15:28	15:18	15:10	87,2		97,0		bridge	Brug/Bridge - E40		126
15:28	15:19	15:11	86,9		97,3		s.a	Knesselaarsestraat	Blekkervijverstraat	127
15:29	15:19	15:11	86,5		97,7		Bridge	Brug/Bridge - Spoorweg/Railroad		128
15:29	15:20	15:12	86,2		98,0		k.l	Knesselaarstraat	Knesselaarstraat	129
15:30	15:20	15:12	85,7		98,5		s.a	Maria Aalterseweg	Bokhoutlaan	130
15:31	15:21	15:13	85,2		99,0		s.a	Knesselaarsestraat	Overleiestraat	131
15:31	15:21	15:13	85,2		99,0		bridge.w	Bridge / Brug Kanaal Gent/Brugge		132
15:31	15:21	15:13	85,2		99,0		s.a	Hoekestraat	Zuidleiestraat	133
15:33	15:23	15:15	83,6		100,6		nrw	Versmalling / Narrowing		134
15:34	15:24	15:16	83,0		101,2		isl.	Middenberm / Central Island		135
15:34	15:25	15:16	82,5		101,7		s.a	Aalterseweg	Aalterseweg	136
15:35	15:25	15:17	82,2		102,0		tl.t.l	Veldstraat, N337	Veldstraat	137
15:35	15:26	15:17	81,8		102,4		s.a	De Plaats	Kerkstraat Drieselken	138
15:35	15:26	15:17	81,8		102,4		s.a	Kloosterstraat, N337	Hellestraat	139
15:37	15:27	15:18	81,0		103,2		isl.	Middenberm / Central Island		140
15:37	15:27	15:19	80,6		103,6		s.a	Knesselarestraat,N337		141
15:38	15:28	15:19	80,1	Beernem	104,1		1.s.a	Knesselarestraat,N337	Zeldonkstraat	142
15:40	15:30	15:21	78,7		105,5		isl.	Middenberm / Central Island		143
15:43	15:33	15:24	76,4		107,8		isl.	Middenberm / Central Island		144
15:43	15:33	15:24	76,3		107,9		t.r	Hoogstraat, N435	Knesselaarstraat	145
15:47	15:36	15:27	73,9		110,3		t.l	Nieuwstraat	Hoogstraat	146
15:50	15:40	15:30	71,4		112,8		t.l	Zomerstraat-Oost	Zomerstraat-Oost	147

Km/u	Km/u	Km/u		locality	+	icon	abbr.	Streetname	cross street	nr.
42	45	48	-							
15:51	15:40	15:31	70,7	Damme	113,5		t.r	Schardauwstraat	Zomerstraat-Oost	148
15:53	15:42	15:32	69,5		114,7		t.l	Gentsesteenweg, N9	Gentsesteenweg, N9	149
15:53	15:42	15:33	69,4		114,8		isl.	Middenberm / Central Island	Zwaanstraat	150
15:54	15:43	15:33	68,9		115,3		tl.s.a	Dorpsstraat, N9	Oedelemsesteenweg	151
15:54	15:43	15:34	68,5		115,7		t.r	Stationsstraat	Stationsstraat Kerkweg	152
15:57	15:46	15:36	66,8		117,4		nrw	Versmalling / Narrowing		153
15:57	15:46	15:36	66,6		117,6		t.l	Brieversweg	Brieversweg	154
15:57	15:46	15:36	66,4		117,8		cobble.	Kasseistrook / Cobblestones		155
15:57	15:46	15:36	66,4	Brugge	117,8		s.a	Brieversweg		156
16:00	15:49	15:39	64,4	Litterzone 3	119,8		trash	Litterzone 3	Pijpeweg	157
16:01	15:50	15:39	63,9	END - Litterzone 3	120,3		trash	Litterzone 3	Malehoeklaan	158
16:02	15:51	15:41	63,0		121,2		t.l	Akkerstraat	Brieversweg	159
16:02	15:51	15:41	62,9		121,3		t.r	Keizerstraat	Akkerstraat	160
16:03	15:51	15:41	62,6		121,6		t.r	Schaakstraat	Schaakstraat	161
16:03	15:52	15:41	62,4		121,8		t.l	Moerkerkse Steenweg	Moerkerkse Steenweg	162
16:04	15:52	15:42	61,8		122,4		isl.	Middenberm / Central Island		163
16:05	15:53	15:43	61,1		123,1		tl.t.r	Buiten Kruisvest, R30	Buiten Kruisvest, R30	164
16:06	15:55	15:44	60,1		124,1		tl.s.a	Buiten Kruisvest	Potterierei Dampoortstraat	165
16:07	15:55	15:44	60,0		124,2		tl.s.a	Buiten Kruisvest	Damse Vaart-Zuid	166
16:07	15:55	15:44	59,9		124,3		tl.t.r	Noorweegse Kaai, N374	Buiten de Dampoort	167
16:07	15:56	15:45	59,4		124,8		s.a	Jules Van Praetstraat, N374	Noorweegse Kaai	168
16:08	15:56	15:46	58,9		125,3		s.a	Brugse Steenweg, N374	Koolkerkse Steenweg	169
16:12	15:59	15:49	56,5	Damme	127,7		s.a	Koolkerkesteenweg, N374	Vriezeganzenstraat	170
16:15	16:02	15:51	54,4		129,8		isl.	Middenberm / Central Island	Dammesteenweg	171
16:15	16:02	15:52	54,2		130,0		isl.	Middenberm / Central Island		172
16:17	16:04	15:53	52,7		131,5		bridge.w	Brug/Bridge - Schipdonkkanaal		173
16:18	16:06	15:55	51,7		132,5		bridge.w	Brug/Bridge - Leopoldkanaal		174
16:17	16:05	15:54	52,6		131,6		t.l	Leopoldsvaart-Noord, N378	Damse Vaart-Noord	175
16:21	16:08	15:57	50,1		134,1		t.r	Knoksebaan, N376	Westkapelse Steenweg	176
16:21	16:08	15:57	49,9	Entering local track	134,3		rabs.a	Knoksebaan, N376	Heistlaan	177
16:22	16:09	15:58	49,4	Knokke-Heist	134,8		s.a	Knoksebaan, N376		178
16:22	16:09	15:58	49,0	Damme	135,2		s.a	Knoksebaan, N376	Fonteinestraat	179
16:22	16:10	15:58	48,8	Knokke-Heist	135,4		s.a	Knoksebaan, N376		180
16:23	16:10	15:59	48,4	Damme	135,8		s.a	Knoksebaan, N376	Krakeelboomgaard	181
16:23	16:10	15:59	48,4	SUPER8 CHECKPOINT 2	135,8		cp.8	SUPER8 CHECKPOINT 2	Krakeelboomgaard	182
16:24	16:11	16:00	47,8	Knokke-Heist	136,4		s.a	Knoksebaan, N376		183
16:25	16:12	16:00	47,3		136,9		isl.	Middenberm / Central Island		184
16:25	16:12	16:00	47,1		137,1		tl.t.l	Sluisstraat, N376a	Oostkerkestraat, N374	185
16:25	16:12	16:00	47,1		137,1		w.i	Way in 5 - Mobs		186
16:25	16:12	16:01	47,0		137,2		s.a	Dorpsstraat, N376a	Waterstraat	187
16:25	16:12	16:01	47,0		137,2		isl.	Middenberm / Central Island		188
16:25	16:12	16:00	47,1		137,1		t.l	Herenweg	Dorpsstraat	189
16:26	16:13	16:01	46,4		137,8		t.l	Westkapellestraat	Westkapellestraat	190
16:28	16:15	16:03	44,9		139,3		t.l	Westkapellestraat, N349	Kalvekeedijk, N349	191
16:29	16:16	16:04	44,3	Litterzone 4	139,9		trash	Litterzone 4	Waterstraat	192
16:31	16:18	16:06	42,8	END - Litterzone 4	141,4		trash	END - Litterzone 4	Hulststraat	193
16:32	16:18	16:07	42,2		142,0		bridge	Brug/Bridge - Spoorweg/Railroad		194
16:32	16:18	16:07	42,2		142,0		t.r	Hendrik Consciencestraat	Westkapellestraat, N349	195
16:32	16:19	16:07	41,9		142,3		s.a	Polderstraat	Hendrik Consciencestraat Pannenstraat	196
16:33	16:19	16:07	41,8		142,4		t.r	Knokkestraat, N359	Knokkestraat, N359	197

Km/u	Km/u	Km/u		locality	+	icon	abbr.	Streetname	cross street	nr.
42	45	48	-							
16:33	16:19	16:07	41,5		142,7		tl.t.l	Knokkestraat	Krommedijk	198
16:34	16:20	16:08	41,1		143,1		k.r	Elizabetlaan, N34		199
16:34	16:20	16:08	40,8		143,4		tl.s.a	Elizabetlaan, N34	Duinbergenlaan	200
16:35	16:21	16:09	40,4		143,8		rail	Railroad crossing tram		201
16:36	16:22	16:10	39,5		144,7		t.l	Zeerobbenlaan	Elizabetlaan Eeuwfeestlaan	202
16:36	16:22	16:10	39,5		144,7		t.l	Zeedijk-Albertstrand	Zeedijk-Albertstrand	203
16:37	16:23	16:11	38,7		145,5		s.a	De Wandelaar	Leeuwerikenlaan De Wandelaar	204
16:37	16:23	16:11	38,6		145,6		finish	1e Passage Finish - 2 Laps to go (19,3km)		205
16:37	16:23	16:11	38,6		145,6		t.l	Majoor Quaillestraat	Majoor Quaillestraat	206
16:37	16:23	16:11	38,6		145,6		t.l	Bergdreef	Bergdreef	207
16:37	16:24	16:11	38,4		145,8		t.r	Jozef Nellenslaan	Jozef Nellenslaan	208
16:38	16:24	16:11	38,3		145,9		s.a	Duinendreef	Jozef Nellenslaan Van Cailliedreef	209
16:38	16:24	16:12	38,0		146,2		t.r	Anemonenlaan	Anemonenlaan	210
16:39	16:25	16:12	37,6		146,6		s.a	Directeur Generaal Willemspark	Patriottenstraat	211
16:39	16:25	16:13	37,2		147,0		t.l	Parkstraat	Zeedijk-Heist	212
16:39	16:25	16:13	37,0		147,2		t.r	Elizabetlaan, N34	Elizabetlaan	213
16:40	16:26	16:13	36,8		147,4		rabs.a	Elizabetlaan, N34	Graaf d'Ursellaan	214
16:40	16:26	16:14	36,5		147,7		t.l	Elizabetlaan, N34		215
16:40	16:26	16:14	36,5		147,7		rail	Railroad crossing tram		216
16:40	16:26	16:14	36,5	Tegen richting in	147,7		t.r	Elizabetlaan, N34	Kursaalstraat	217
16:41	16:27	16:14	36,1		148,2		rabl.2/3	Heistlaan, N300	Elizabetlaan, N34	218
16:42	16:28	16:15	35,3		148,9		t.l	Heistlaan, N300	Gustave Van Nieuwenhuysestraat	219
16:42	16:28	16:15	35,2		149,0		isl.	Middenberm / Central Island		220
16:42	16:28	16:15	35,1		149,1		bridge	Brug/Bridge - Spoorweg/Railroad		221
16:42	16:28	16:16	35,0		149,2		rabs.a	Heistlaan, N300	Sterknoop	222
16:47	16:33	16:20	31,4		152,8		rabs.a	Heistlaan, N300		223
16:48	16:34	16:21	30,8		153,4		bridge	Brug/Tunnel - A11		224
16:48	16:34	16:21	30,7		153,5		rabl.2/3	Knoksebaan, N376	Knoksebaan	225
16:49	16:34	16:22	30,2	Knokke-Heist	154,0		s.a	Knoksebaan, N376		226
16:50	16:35	16:22	29,8	Damme	154,4		s.a	Knoksebaan, N376		227
16:50	16:35	16:22	29,6	Knokke-Heist	154,6		s.a	Knoksebaan, N376		228
16:51	16:36	16:23	29,0	Damme	155,2		s.a	Knoksebaan, N376		229
16:51	16:36	16:23	29,0	SUPER8 CHECKPOINT 3	155,2		cp.8	SUPER8 CHECKPOINT 3	Krakeelboomgaard	230
16:52	16:37	16:24	28,4	Knokke-Heist	155,8		s.a	Knoksebaan, N376		231
16:52	16:38	16:24	27,9		156,3		isl.	Middenberm / Central Island		232
16:53	16:38	16:25	27,7		156,5		tl.t.l	Sluisstraat, N376a		233
16:53	16:38	16:25	27,6		156,6		s.a	Dorpsstraat, N376a		234
16:53	16:38	16:25	27,6		156,6		isl.	Middenberm / Central Island		235
16:53	16:38	16:25	27,7		156,5		t.l	Herenweg		236
16:54	16:39	16:26	27,0		157,2		t.l	Westkapellestraat		237
16:56	16:41	16:27	25,5		158,7		t.l	Westkapellestraat, N349		238
16:57	16:41	16:28	25,0	Litterzone 4	159,2		trash	Litterzone 4	Waterstraat	239
16:57	16:42	16:29	24,5	END - Litterzone 4	159,7		trash	END - Litterzone 4	Hulststraat	240
17:00	16:44	16:31	22,8		161,4		bridge	Brug/Bridge - Spoorweg/Railroad		241
17:00	16:44	16:31	22,8		161,4		t.r	Hendrik Consciencestraat		242
17:00	16:45	16:31	22,5		161,7		s.a	Polderstraat		243
17:00	16:45	16:31	22,4		161,8		t.r	Knokkestraat, N359		244
17:01	16:45	16:32	22,1		162,1		tl.t.l	Knokkestraat		245
17:01	16:46	16:32	21,7		162,5		k.r	Elizabetlaan, N34		246
17:02	16:46	16:33	21,4		162,8		tl.s.a	Elizabetlaan, N34		247

Km/u	Km/u	Km/u		locality	+	icon	abbr.	Streetname	cross street	nr.
42	45	48	-							
17:02	16:47	16:33	21,0		163,2		rail	Railroad crossing tram		248
17:04	16:48	16:34	20,1		164,1		t.l	Zeerobbenlaan		249
17:04	16:48	16:34	20,1		164,1		t.l	Zeedijk-Albertstrand		250
17:05	16:49	16:35	19,4		164,8		s.a	De Wandelaar		251
17:05	16:49	16:35	19,3		164,9		finish	2e Passage Finish - 1 Lap to go (19,3km)		252
17:05	16:49	16:35	19,3		164,9		t.l	Majoor Quaillestraat		253
17:05	16:49	16:35	19,4		164,8		t.l	Bergdreef		254
17:05	16:49	16:35	19,2		165,0		t.r	Jozef Nellenslaan		255
17:05	16:50	16:36	18,9		165,3		s.a	Duinendreef		256
17:06	16:50	16:36	18,6		165,6		t.r	Anemonenlaan		257
17:06	16:50	16:36	18,3		165,9		s.a	Anemonenlaan		258
17:06	16:50	16:37	18,2		166,0		s.a	Directeur Generaal Willemspark		259
17:07	16:51	16:37	17,8		166,4		t.l	Parkstraat		260
17:07	16:51	16:37	17,6		166,6		t.r	Elizabetlaan, N34		261
17:07	16:52	16:38	17,4		166,8		rabs.a	Elizabetlaan, N34		262
17:08	16:52	16:38	17,1		167,1		t.l	Elizabetlaan, N34		263
17:08	16:52	16:38	17,1		167,1		rail	Railroad crossing tram		264
17:08	16:52	16:38	17,1	Tegen richting in	167,1		t.r	Elizabetlaan, N34		265
17:08	16:53	16:39	16,7		167,6		rabl.2/3	Heistlaan, N300		266
17:09	16:53	16:39	15,9		168,3		t.l	Heistlaan, N300		267
17:10	16:54	16:40	15,8		168,4		isl.	Middenberm / Central Island		268
17:10	16:54	16:40	15,7		168,5		bridge	Brug/Bridge - Spoorweg/Railroad		269
17:10	16:54	16:40	15,6		168,6		rabs.a	Heistlaan, N300		270
17:13	16:57	16:43	13,3	Golden KM - SPRINT 1	170,9		g.k	Golden KM - SPRINT 1	Vrijestraat	271
17:14	16:58	16:43	12,8	Golden KM - SPRINT 2	171,4		g.k	Golden KM - SPRINT 2		272
17:15	16:58	16:44	12,3	Golden KM - SPRINT 3	171,9		g.k	Golden KM - SPRINT 3		273
17:15	16:59	16:44	12,0		172,2		rabs.a	Heistlaan, N300		274
17:16	17:00	16:45	11,4		172,8		bridge	Brug/Tunnel - A11		275
17:16	17:00	16:45	11,3		172,9		rabl.2/3	Knoksebaan, N376		276
17:20	17:03	16:49	8,5		175,7		isl.	Middenberm / Central Island		277
17:20	17:04	16:49	8,3		175,9		tl.t.l	Sluisstraat, N376a		278
17:21	17:04	16:49	8,2		176,0		isl.	Middenberm / Central Island		279
17:20	17:04	16:49	8,3		175,9		t.l	Herenweg		280
17:21	17:05	16:50	7,6		176,6		t.l	Westkappellestraat		281
17:24	17:07	16:52	6,1		178,1		t.l	Westkappellestraat, N349		282
17:24	17:07	16:52	5,6	Litterzone 4	178,6		trash	Litterzone 4	Waterstraat	283
17:25	17:08	16:53	5,1	END - Litterzone 4	179,1		trash	END - Litterzone 4	Hulststraat	284
17:27	17:10	16:55	3,4		180,8		bridge	Brug/Bridge - Spoorweg/Railroad		285
17:27	17:10	16:55	3,4		180,8		t.r	Hendrik Consciencestraat		286
17:28	17:11	16:55	3,1		181,1		s.a	Polderstraat		287
17:28	17:11	16:56	3,0		181,2		t.r	Knokkestraat, N359		288
17:28	17:11	16:56	2,7		181,5		tl.t.l	Knokkestraat		289
17:29	17:12	16:56	2,3		181,9		k.r	Elizabetlaan, N34		290
17:29	17:12	16:57	2,0		182,2		tl.s.a	Elizabetlaan, N34		291
17:30	17:13	16:57	1,6		182,6		rail	Railroad crossing tram		292
17:31	17:13	16:58	1,0		183,2		1km	Last km	Paul Van der Meerschenlaan	293
17:31	17:14	16:58	0,7		183,5		t.l	Zeerobbenlaan		294
17:31	17:14	16:58	0,7		183,5		t.l	Zeedijk-Albertstrand		295
17:32	17:15	16:59	0,1		184,1		s.a	De Wandelaar		296
17:32	17:15	16:59	0,0		184,2		finish	Finish		297