












































Version:		2/05/2024		 <h1>Baloise Belgium Tour 2024</h1> <p>Stage 3 - Turnhout - Scherpenheuvel-Zichem</p> 						
Event date		14.06.2024								
Start		12:40								
Neutral speed		30								
Km/u	Km/u	Km/u		locality	+	icon	Streetname	cross street	nr.	
42	44	46	-							
12:40	12:40	12:40	4,4		0,0		Start Neutralization	Grote Markt	1	
12:40	12:40	12:40	4,4	Turnhout	0,0		Gasthuisstraat	Grote Markt	2	
12:40	12:40	12:40	4,1		0,3		Renier Sniedersstraat	De Merodelei Sint-Antoniussstraat	3	
12:41	12:41	12:41	3,6	Railroad crossing	0,8		Spooroverweg / Railroad		4	
12:41	12:41	12:41	3,6		0,8		Guldensporenlei	Diksmuidestraat Hollandsestraat	5	
12:42	12:42	12:42	3,2		1,2		Nieuwe Kaai	Harmoniestraat Antoine Coppenslaan	6	
12:43	12:43	12:43	2,8	Beweegbare brug	1,6		Brug / Bridge - Kanaal Dessel-Schoten		7	
12:43	12:43	12:43	2,7		1,7		Middenberm / Middle island		8	
12:43	12:43	12:43	2,7		1,7		Steenweg op Merksplas, N124	Plamaten Fonteinstraat	9	
12:43	12:43	12:43	2,7		1,7		Middenberm / Middle island		10	
12:44	12:44	12:44	2,4		2,0		Middenberm / Middle island	Emiel Fleerackerstraat	11	
12:45	12:45	12:45	1,5		2,9		Middenberm / Middle island	R13 - Nassaulaan	12	
12:47	12:47	12:47	0,9		3,5		Middenberm / Middle island		13	
12:48	12:48	12:48	0,0	Merksplas	4,4		Steenweg op Turnhout, N124	Koekhoven	14	
12:48	12:48	12:48	0,0		4,4		End Neutralization	Koekhoven	15	
12:49	12:49	12:49	188,3		0,0		Steenweg op Turnhout, N124		16	
12:49	12:49	12:49	188,3	Merksplas	0,0		Steenweg op Turnhout, N124	Koekhoven	17	
12:53	12:52	12:52	185,8		2,6		Leopoldstraat, N132	Steenweg op Beerse	18	
12:53	12:53	12:52	185,6		2,7		Middenberm / Middle island		19	
12:53	12:53	12:53	185,2		3,1		Kerkstraat, N132	Kerkplein	20	
12:53	12:53	12:53	185,1		3,2		Kerkstraat, N132	Pastorijstraat	21	
12:53	12:53	12:53	185,1		3,2		Middenberm / Middle island		22	
12:54	12:54	12:53	184,8		3,5		Steenweg op Weelde, N132	Hofeinde	23	
12:54	12:54	12:53	184,8		3,5		Middenberm / Middle island		24	
13:01	13:01	13:00	179,7	Turnhout	8,6		Steenweg op Zondereigen, N132	Bremstraat	25	
13:04	13:03	13:03	177,8		10,5		Steenweg op Baarle-Hertog, N119	Bredaseweg	26	
13:08	13:07	13:06	174,8		13,5		Klein Engeland, N119	Bremstraat	27	
13:11	13:10	13:09	172,8		15,5		Kastelein, N119	Kastelein	28	
13:13	13:12	13:11	171,6		16,8		Noord-Brabantlaan, R13	Kastelein	29	
13:13	13:12	13:11	171,2	SUPER8 - CP SPRINT 1	17,1		SUPER8 - CHECKPOINT SPRINT 1	Noord-Brabantlaan - Boven op brug	30	
13:15	13:14	13:12	170,3		18,0		Steenweg op Oosthoven	Steenweg op Oosthoven Noord-Brabantlaan	31	
13:16	13:15	13:14	169,4		18,9		Patersstraat	Kon. Elisabethlei	32	
13:16	13:15	13:14	169,4		18,9		Smalle passage / Narrow passage		33	
13:17	13:15	13:14	168,8		19,5		Grote Markt	Grote Markt	34	
13:17	13:16	13:14	168,7		19,6		Grote Markt	Otterstraat	35	
13:17	13:16	13:15	168,6		19,7		Herentalsstraat	Grote Markt	36	
13:19	13:17	13:16	167,5		20,8		Steenweg op Zevendonk, N19	Parklaan	37	
13:20	13:19	13:17	166,5		21,8		Everdongenlaan		38	
13:22	13:21	13:19	165,0		23,3		Middenberm / Middle island		39	
13:22	13:21	13:19	165,0		23,3		Steenweg op Tielen	Everdongenlaan Tieblokkenlaan	40	
13:23	13:21	13:20	164,7		23,6		Brug / Brigde - E34		41	
13:25	13:23	13:22	163,2		25,1		Leiseinde	Leiseinde	42	
13:27	13:25	13:24	161,5	Kasterlee	26,8		Zevendonkseweg		43	
13:31	13:29	13:27	158,8		29,5		Kerkstraat	Molenberg	44	
13:33	13:31	13:29	157,4		30,9		Tielendorp	Tielendorp	45	
13:33	13:31	13:30	157,1		31,2		Middenberm / Middle island		46	

Km/u	Km/u	Km/u		locality	+	icon	Streetname	cross street	nr.
42	44	46	-						
13:34	13:32	13:30	156,8		31,5		Tielensteenweg	Harredonken	47
13:36	13:34	13:32	155,1		33,2		Leistraat, N123	Leistraat	48
13:37	13:35	13:33	154,6		33,7		Kasterleesteenweg, N123	Plaats Schransstraat	49
13:39	13:36	13:34	153,5		34,8		Lichtaartsebaan, N123	Koningsbos	50
13:41	13:39	13:36	151,9		36,4		Pastorijstraat, N123	N19g	51
13:41	13:39	13:37	151,8		36,5		Middenberm / Middle island		52
13:42	13:39	13:37	151,2		37,1		Markt, N123	Turnhoutsebaan	53
13:42	13:40	13:37	151,1		37,2		Geelsebaan, N19	Markt	54
13:44	13:42	13:40	149,4		38,9		Geelsebaan, N19	Zaardenstraat Houtum	55
13:45	13:43	13:40	148,8	Geel	39,5		Turnhoutseweg, N19	Brug / Pont - Kleine Nete	56
13:47	13:44	13:42	147,9		40,4		Middenberm / Middle island		57
13:47	13:44	13:42	147,9		40,4		Roerdompstraat	Turnhoutseweg, N19	58
13:55	13:52	13:49	142,3		46,0		Middenberm / Middle island		59
13:55	13:52	13:49	142,3		46,0		Lichtaartseweg	Roerdompstraat	60
13:55	13:52	13:49	142,0		46,3		Middenberm / Middle island		61
13:56	13:52	13:50	141,7	Olen	46,6		Lichtaartseweg	Oude-Brugweg	62
13:56	13:53	13:50	141,5		46,8		Brug / Brigde - Kanaal Bochelt - Herentals		63
13:58	13:55	13:52	140,0	Railroad crossing	48,3		Oversteek trein / railroad crossing	Nr. 15-102	64
13:58	13:55	13:52	140,1		48,3		Stationsstraat		65
13:59	13:56	13:53	139,5		48,9		Larumseweg	Stationsstraat	66
13:59	13:56	13:53	139,2		49,1		Berlijnse kussens		67
14:01	13:58	13:55	138,0	Geel	50,3		Olenseweg	Spendijk	68
14:02	13:59	13:56	136,9		51,4		Kattestraat	Olenseweg	69
14:04	14:00	13:57	136,0		52,3		Sint-Corneliusstraat	Sint-Corneliusstraat	70
14:04	14:00	13:57	136,0		52,3		Velveken	Velveken	71
14:04	14:00	13:57	136,0	Litterzone 1	52,3		Litterzone 1	Velveken	72
14:04	14:01	13:58	135,5	END - Litterzone 1	52,8		END - Litterzone 1		73
14:05	14:01	13:58	135,3		53,0		Velveken	Voshonink	74
14:07	14:03	14:00	133,9		54,4		Herentalseweg	Herentalseweg	75
14:08	14:04	14:01	133,2	Olen	55,1		Geelseweg, N13	Geelseweg	76
14:08	14:04	14:01	133,1		55,2		Middenberm / Middle island		77
14:09	14:05	14:02	132,4		55,9		Geelseweg, N13	Lammerdries-Winkelstraat Veldstraat	78
14:10	14:06	14:03	131,7		56,6		Middenberm / Middle island		79
14:10	14:06	14:03	131,6		56,7		Neerbuul		80
14:11	14:07	14:04	131,0		57,3		Neerbuul	Lammerdries-Winkelstraat	81
14:11	14:08	14:04	130,6		57,7		Brug / Bridge - Albert Kanaal		82
14:11	14:08	14:04	130,5		57,8		Moleneinde	Moleneinde	83
14:11	14:08	14:04	130,5		57,8		Middenberm / Middle island		84
14:12	14:08	14:05	130,2	Westerlo	58,1		Moleneinde	Moleneinde	85
14:12	14:09	14:05	129,9		58,4		Lindenstraat	Nijverheidsstraat	86
14:12	14:09	14:05	129,9		58,4		Middenberm / Middle island		87
14:12	14:09	14:05	129,9		58,4		Tunnel - E313		88
14:13	14:09	14:05	129,6		58,7		Oeveldorp	Loofven	89
14:13	14:10	14:06	129,1		59,2		Tongerlostraat	Taxandriastraat	90
14:16	14:12	14:09	127,0		61,3		Langstraat	Kapellerij	91
14:18	14:14	14:10	125,9		62,4		Lange Nieuwstraat	Tongerlodorp	92
14:19	14:15	14:11	125,5		62,8		Tolhuis		93
14:21	14:17	14:13	123,8		64,5		Tongerloseweg	Hannekenshoek Moestoemaatheide	94
14:22	14:17	14:14	123,4	Geel	64,9		Grotesteenweg, N19		95

Km/u	Km/u	Km/u		locality	+	icon	Streetname	cross street	nr.
42	44	46	-						
14:22	14:17	14:14	123,4		64,9		Middenberm / Middle island		96
14:22	14:18	14:14	123,1	Westerlo	65,2		Grotesteenweg, N19		97
14:23	14:18	14:15	122,6	Geel	65,7		Grotesteenweg, N19	Molenpaddeke	98
14:25	14:21	14:17	120,8		67,6		Veerleseweg, N127	Veerleseweg	99
14:26	14:22	14:18	120,0	Laakdal	68,3		Grote Steenweg, N127	Westelseweg	100
14:28	14:23	14:19	119,0		69,3		Middenberm / Middle island		101
14:30	14:26	14:21	117,3		71,0		Oude Geelsebaan, N127	Haanven	102
14:32	14:27	14:23	116,1		72,3		Veerledorp, N127	Pastorijstraat	103
14:33	14:28	14:24	115,6		72,7		Diestsebaan, N127	Vorstsebaan Veerle Dorp	104
14:33	14:28	14:24	115,4		72,9		Middenberm / Middle island		105
14:35	14:30	14:26	113,8	Tessenderlo	74,5		Diestsebaan, N127	Schoterheide	106
14:36	14:31	14:26	113,5		74,8		Turnhoutsebaan, N127	Turnhoutsebaan Schoterheide	107
14:39	14:34	14:30	111,0	Scherpenheuvel-Zichem	77,3		Turnhoutsebaan, N127	Oude Baan	108
14:41	14:36	14:32	109,6		78,7		Hoornblaas	Steenweg op Engsbergen	109
14:41	14:36	14:32	109,5	Litterzone 2	78,8		Litterzone 2		110
14:42	14:37	14:32	109,0	END - Litterzone 2	79,3		END - Litterzone 2		111
14:43	14:38	14:33	108,4		79,9		Steenweg op Molenstede		112
14:43	14:38	14:34	108,1	Diest	80,2		Reppelsebaan		113
14:44	14:39	14:34	107,9		80,4		Herrestraat	Reppelsebaan	114
14:45	14:40	14:35	106,8		81,5		Turnhoutsebaan, N127	Herrestraat	115
14:49	14:44	14:39	104,2		84,1		Middenberm / Middle island		116
14:49	14:44	14:39	104,2		84,1		Citadellaan	Turnhoutsebaan	117
14:49	14:44	14:39	104,2		84,1		Middenberm / Middle island		118
14:50	14:44	14:39	103,6		84,8		Citadellaan	Nijverheidslaan	119
14:52	14:46	14:41	102,3		86,0		Diestersteenweg, N10		120
14:56	14:51	14:45	99,1	Scherpenheuvel- Zichem	89,3		Diestersteenweg, N10	Kroonstraat	121
14:58	14:52	14:47	97,9		90,4		1e Passage finish - 2 laps to go (49 km)	Op 't Hof	122
14:58	14:52	14:47	97,8		90,5		Diestsestraat	Prattenborgplein	123
14:58	14:52	14:47	97,7		90,6		Albertusplein	Albertusplein	124
14:59	14:53	14:47	97,5		90,8		Basilieklaan	Basilieklaan	125
14:59	14:53	14:47	97,4		90,9		Basilieklaan	Basilieklaan	126
15:00	14:54	14:49	96,3		92,0		Tiensestraat	Tiensestraat	127
15:03	14:57	14:51	94,4		93,9		Weg Messelbroek	Weg Messelbroek	128
15:04	14:58	14:52	93,9		94,5		Engelenberg	Engelenberg	129
15:05	14:59	14:53	93,2		95,2		Maasstraat	Pannestraat Tieltsebaan	130
15:08	15:02	14:56	90,9	Aarschot	97,4		Langestraat	Hompelstraat	131
15:09	15:02	14:56	90,5		97,8		Molendreef	Langestraat	132
15:09	15:02	14:57	90,4		97,9		Rommelaar	Molendreef	133
15:09	15:02	14:57	90,4		97,9		Middenberm / Middle island		134
15:09	15:03	14:57	90,3		98,0		Pals	Langestraat	135
15:10	15:04	14:58	89,6		98,7		Kortakker	Wijnberg	136
15:10	15:04	14:58	89,5		98,8		Kortakker	Roth	137
15:11	15:05	14:59	88,7		99,6		Diestsesteenweg	Diestsesteenweg Blankestraat	138
15:12	15:05	14:59	88,3		100,0		Middenberm / Middle island		139
15:14	15:08	15:02	86,6		101,7		Middenberm / Middle island		140
15:16	15:10	15:03	85,2		103,1		Oostelijke Ring	Diestsestraat	141
15:17	15:11	15:04	84,4		103,9		Oostelijke Ring	Bekafaan	142
15:17	15:11	15:05	84,3	SUPER8 CHECKPOINT 2	104,0		SUPER8 CHECKPOINT 2	Thv Carrefour	143
15:18	15:11	15:05	83,8		104,5		Langdorpsesteenweg	Langdorpsesteenweg	144

Km/u	Km/u	Km/u		locality	+	icon	Streetname	cross street	nr.
42	44	46	-						
15:18	15:11	15:05	83,8		104,5		Middenberm / Middle island		145
15:18	15:12	15:05	83,7		104,6		Pastoor Dergentlaan	Herseltsesteenweg	146
15:19	15:12	15:06	83,4		104,9		Pastoor Dergentlaan		147
15:20	15:13	15:06	82,9		105,4		Elisabethlaan	Elisabethlaan	148
15:20	15:13	15:07	82,6		105,7		Amerstraat	Marten Lemmensstraat	149
15:20	15:13	15:07	82,5		105,8		Betekomsesteenweg	Amerstraat	150
15:21	15:14	15:07	82,1		106,2		Nieuwlandlaan	Nijverheidslaan	151
15:21	15:14	15:08	82,0		106,3		Brug/Bridge - Demer		152
15:22	15:15	15:09	81,0		107,3		Nieuwlandlaan	R25	153
15:22	15:15	15:09	80,8		107,5		Gaston Geenslaan		154
15:23	15:16	15:10	80,3		108,0		Gaston Geenslaan	Gaston Geenslaan	155
15:24	15:17	15:10	79,8		108,5		Leuvensesteenweg	Leuvensesteenweg	156
15:26	15:19	15:12	78,3		110,0		Middenberm / Middle island		157
15:26	15:19	15:12	78,2		110,1		Pastoor Dergentstraat	Leuvensesteenweg	158
15:27	15:20	15:13	77,8	Litterzone 3	110,5		Litterzone 3	Oude Steenweg	159
15:28	15:20	15:14	77,2	END - Litterzone 3	111,1		END Litterzone 3	Heldenstraat	160
15:28	15:20	15:14	77,2		111,1		Dorpstraat	Heldenstraat	161
15:28	15:21	15:14	77,0		111,3		Holsbeeksesteenweg	Dorpstraat	162
15:28	15:21	15:14	76,7		111,6		Middenberm / Middle island		163
15:28	15:21	15:15	76,7		111,6		Holsbeeksesteenweg	Holsbeeksesteenweg	164
15:28	15:21	15:15	76,6	Beklimming / Climb	111,7		Het Rot - 1,8 km - avg. 2,2% - Max 6,3%		165
15:30	15:22	15:16	75,7	Holsbeek	112,6		Rot	Rot	166
15:31	15:24	15:17	74,7		113,6		Panoramastraat	Sint-Jobsweg	167
15:32	15:25	15:18	74,0		114,3		Appelweg	Dorp	168
15:32	15:25	15:18	73,9		114,4		Rodestraat	Appelstraat	169
15:33	15:25	15:19	73,6		114,7		Hoekje	Hooghuis	170
15:34	15:27	15:20	72,6		115,7		Groenstraat	Groenstraat	171
15:34	15:27	15:20	72,6		115,7		Terheidse Hoek	Rijksweg	172
15:36	15:28	15:21	71,6	Tielt-Winge	116,8		Heikant	Heikant	173
15:37	15:29	15:22	71,0		117,3		Kriebekestraat	Streekweg	174
15:38	15:31	15:24	69,7		118,6		Roeselberg		175
15:38	15:31	15:24	69,7	Beklimming / Climb	118,6		Roeselberg - 1,3 km - avg. 4% - Max 9,2%		176
15:39	15:32	15:25	69,0		119,3		Motbroekstraat		177
15:41	15:33	15:26	68,2		120,1		Wingerstraat	Motbroekstraat	178
15:41	15:33	15:26	67,8		120,5		Oude Leuvensebaan		179
15:44	15:36	15:29	65,8		122,5		Oude Leuvensebaan	Sint-Donatusweg	180
15:45	15:37	15:30	65,1		123,2		Blerebergstraat		181
15:45	15:37	15:30	64,7		123,6		Statiestraat	Diestsesteenweg Leuvensesteenweg	182
15:47	15:39	15:31	63,9	Bekkevoort	124,4		Statiestraat	Watermanstraat	183
15:47	15:39	15:31	63,7	Tielt-Winge	124,6		Halensebaan	Halensebaan	184
15:47	15:39	15:32	63,4	Bekkevoort	124,9		Halensebaan	Dellestraa	185
15:49	15:41	15:34	62,0		126,3		Kerkstraat	Halensebaan	186
15:49	15:41	15:34	62,0	Beklimming / Climb	126,3		Kerkstraat - 0,8 km - avg. 4,2% - Max 9,3%		187
15:49	15:41	15:34	62,0	Kasseistrook / Cobblestones	126,3		Kasseistrook / Cobblestones	Kerkstraat - 0,8 km	188
15:50	15:42	15:35	61,3		127,0		Driesstraat	Driesstraat	189
15:52	15:44	15:36	60,1		128,2		Oude Tiensebaan	Oude Tiensebaan	190
15:54	15:46	15:38	58,7		129,6		Oude Tiensebaan	Staatsbaan	191
15:58	15:50	15:42	55,8	Scherpenheuvel-Zichem	132,5		Oude Tiensebaan	Oude Tiensebaan	192
15:59	15:50	15:42	55,5		132,8		Houwaartstraat	Houwaartstraat	193

Km/u	Km/u	Km/u		locality	+	icon	Streetname	cross street	nr.
42	44	46	-						
15:59	15:51	15:43	55,0		133,3		August Nihoulstraat	August Nihoulstraat	194
15:59	15:51	15:43	55,0		133,3		Frans Smeyersstraat	Frans Smeyersstraat	195
16:00	15:51	15:43	54,6		133,7		Frans Smeyersstraat	Frans Smeyersstraat	196
16:01	15:52	15:44	54,0		134,4		Ballaarstraat	Ballaarstraat	197
16:01	15:52	15:44	54,0		134,3		Frans Smeyersstraat	Frans Smeyersstraat	198
16:04	15:55	15:47	51,6		136,7		Prinsenbosstraat	Prinsenbosstraat	199
16:04	15:56	15:47	51,4	Diest	136,9		Prinsenbosstraat		200
16:04	15:56	15:47	51,4		136,9		Diestsestraat	Diestsestraat	201
16:08	15:59	15:51	49,0		139,3		2e Passage finish - 1 lap to go (49km)	Op 't Hof	202
16:08	15:59	15:51	48,8		139,5		Diestsestraat		203
16:08	15:59	15:51	48,7		139,6		Albertusplein		204
16:09	16:00	15:51	48,5		139,8		Basilieklaan		205
16:09	16:00	15:51	48,4		139,9		Basilieklaan, N10		206
16:10	16:01	15:53	47,3		141,0		Tiensestraat		207
16:13	16:04	15:55	45,4		142,9		Weg Messelbroek		208
16:14	16:05	15:56	44,9		143,5		Engelenberg		209
16:15	16:05	15:57	44,2		144,2		Maasstraat		210
16:18	16:08	15:59	42,2		146,1		Langestraat		211
16:18	16:09	16:00	41,9	Aarschot	146,4		Langestraat		212
16:19	16:09	16:00	41,5		146,8		Molendreef		213
16:19	16:09	16:01	41,4		146,9		Rommelaar		214
16:19	16:09	16:01	41,4		146,9		Middenberm / Middle island		215
16:19	16:09	16:01	41,3		147,0		Pals		216
16:20	16:10	16:02	40,6		147,7		Kortakker		217
16:20	16:10	16:02	40,5		147,8		Kortakker		218
16:21	16:12	16:03	39,7		148,6		Diestsesteenweg, N10		219
16:22	16:12	16:03	39,3		149,0		Middenberm / Middle island		220
16:24	16:14	16:05	37,6		150,7		Middenberm / Middle island		221
16:27	16:17	16:08	35,4		152,9		Oostelijke Ring		222
16:27	16:18	16:08	35,3	SUPER8 CHECKPOINT 3	153,0		SUPER8 CHECKPOINT 3		223
16:28	16:18	16:09	34,8		153,5		Langdorpsesteenweg, N10		224
16:28	16:18	16:09	34,8		153,5		Middenberm / Middle island		225
16:28	16:18	16:09	34,7		153,6		Pastoor Dergentlaan, N10		226
16:29	16:19	16:10	34,4		153,9		Pastoor Dergentlaan, N10		227
16:30	16:20	16:10	33,9		154,4		Elisabethlaan		228
16:30	16:20	16:11	33,6		154,7		Amerstraat		229
16:30	16:20	16:11	33,5		154,8		Betekomsesteenweg		230
16:31	16:21	16:11	33,1		155,2		Nieuwlandlaan		231
16:31	16:21	16:11	33,0		155,3		Brug/Bridge - Demer		232
16:31	16:21	16:12	32,7		155,6		Uitgang station		233
16:32	16:22	16:13	32,0		156,3		Nieuwlandlaan		234
16:32	16:22	16:13	31,8		156,5		Gaston Geenslaan		235
16:33	16:23	16:14	31,3		157,0		Gaston Geenslaan		236
16:34	16:24	16:14	30,8		157,5		Leuvensesteenweg		237
16:36	16:26	16:16	29,3		159,0		Middenberm / Middle island		238
16:36	16:26	16:16	29,2		159,1		Pastoor Dergentstraat		239
16:37	16:26	16:17	28,9	Litterzone 3	159,4		Litterzone 3	Oude Steenweg	240
16:38	16:27	16:18	28,2	END - Litterzone 3	160,1		END - Litterzone 3	Heldenstraat	241
16:38	16:27	16:18	28,2		160,1		Dorpstraat		242

Km/u	Km/u	Km/u		locality	+	icon	Streetname	cross street	nr.
42	44	46	-						
16:38	16:28	16:18	28,0		160,3		Holsbeeksesteenweg		243
16:38	16:28	16:18	27,7		160,6		Holsbeeksesteenweg		244
16:38	16:28	16:19	27,6	Beklimming / Climb	160,7		Het Rot - 1,8 km - avg. 2,2% - Max 6,3%		245
16:39	16:29	16:19	27,2	GOLDEN KM - SPRINT 1	161,1		GOLDEN KM - SPRINT 1		246
16:40	16:29	16:20	26,7	Holsbeek	161,6		Rot		247
16:40	16:29	16:20	26,7	GOLDEN KM - SPRINT 2	161,6		GOLDEN KM - SPRINT 2	Rot Kluisstraat	248
16:40	16:30	16:20	26,2	GOLDEN KM - SPRINT 3	162,1		GOLDEN KM - SPRINT 3	De Kluis Veeliedenstraat	249
16:41	16:31	16:21	25,7		162,6		Panoramastraat		250
16:42	16:32	16:22	25,0		163,3		Appelweg		251
16:42	16:32	16:22	24,9		163,4		Rodestraat		252
16:43	16:32	16:22	24,6		163,7		Hoekje		253
16:44	16:33	16:24	23,6		164,7		Groenstraat		254
16:44	16:34	16:24	23,6		164,7		Terheidse Hoek		255
16:46	16:35	16:25	22,6	Tielt-Winge	165,8		Heikant		256
16:47	16:36	16:26	22,0		166,3		Kriebekestraat		257
16:48	16:37	16:28	20,7		167,6		Roeselberg		258
16:48	16:37	16:28	20,7	Beklimming / Climb	167,6		Roeselberg - 1,3 km - avg. 4% - Max 9,2%		259
16:49	16:38	16:28	20,0		168,3		Motbroekstraat		260
16:51	16:40	16:30	19,2		169,1		Wingerstraat		261
16:51	16:40	16:30	18,8		169,5		Oude Leuvensebaan		262
16:54	16:43	16:33	16,8		171,5		Oude Leuvensebaan		263
16:55	16:44	16:34	16,1		172,2		Blerebergstraat		264
16:55	16:44	16:34	15,7		172,6		Statiesstraat		265
16:57	16:45	16:35	14,9	Bekkevoort	173,4		Statiesstraat		266
16:57	16:46	16:35	14,7	Tielt-Winge	173,6		Halensebaan		267
16:57	16:46	16:36	14,4	Bekkevoort	173,9		Halensebaan		268
16:59	16:48	16:38	13,0		175,3		Kerkstraat		269
16:59	16:48	16:38	13,0	Beklimming / Climb	175,3		Kerkstraat - 0,8 km - avg. 4,2% - Max 9,3%		270
16:59	16:48	16:38	13,0	Kasseistrook / Cobblestones	175,3		Kasseistrook / Cobblestones	Kerkstraat - 0,8 km	271
17:00	16:49	16:39	12,3		176,0		Driesstraat		272
17:02	16:51	16:40	11,1		177,2		Oude Tiensebaan		273
17:04	16:52	16:42	9,7		178,6		Oude Tiensebaan		274
17:08	16:56	16:46	6,8	Scherpenheuvel-Zichem	181,5		Oude Tiensebaan		275
17:09	16:57	16:46	6,5		181,8		Houwaartstraat		276
17:09	16:57	16:47	6,0		182,3		August Nihoulstraat		277
17:09	16:58	16:47	6,0		182,3		Frans Smeyersstraat		278
17:10	16:58	16:47	5,6		182,7		Frans Smeyersstraat		279
17:11	16:59	16:48	4,9		183,4		Ballaarstraat		280
17:11	16:59	16:48	5,0		183,3		Frans Smeyersstraat		281
17:14	17:02	16:51	2,6		185,7		Prinsenbosstraat		282
17:14	17:02	16:51	2,4	Diest	185,9		Prinsenbosstraat		283
17:14	17:02	16:51	2,4		185,9		Diestsestraat, N10		284
17:16	17:04	16:53	1,0	Final Km	187,3		Diestsestraat, N10		285
17:17	17:05	16:54	0,3	Deviation	188,0		Diestsestraat, N10		286
17:18	17:06	16:54	0,0		188,3		Finish	Op 't Hof	287