




























































km +	STAD / Ville / City	Straat / Rue / Street	km-	39 km/h	42 km/h	45 km/h
Versie: 04/01/2023		<i>Officieuze start / Départ officieux / Unofficial start</i>		11:50	11:50	11:50
0,0	BRUGGE	Markt Wollestraat Eekhoutstraat Garenmarkt Nieuwe Gentweg Schaarstraat Minderbroederstraat Freren Fonteinstraat Predikherenstraat Langestraat Hoogstraat Mallebergplaats Philipstockstraat Markt Steenstraat 't Zand Vrijdagmarkt Smedenstraat Torhoutsesteenweg	8,6			
8,6		Torhoutsesteenweg (N32) - Km/paal 6.0	0			
Officiële Start – Départ Officiel – Official Start						
0,0	BRUGGE	Torhoutsesteenweg (N32) - Km/paal 6.0	207,4	12:15	12:15	12:15
0,3	LOPPEM - ZEDELGEM	Torhoutsesteenweg (N32)	207,1	12:15	12:15	12:15
2,0	HEIDELBERG	Torhoutsesteenweg (N32)	205,4	12:18	12:17	12:17
2,1		Loppemstraat	205,3	12:18	12:18	12:17
2,8	ZEDELGEM	Loppemstraat	204,6	12:19	12:19	12:18
3,7	ZEDELGEM	Loppemstraat	203,7	12:20	12:20	12:19
4,4		Snellegemsestraat	203,0	12:21	12:21	12:20
4,5	Wegversmalling	Sint Laurentiusstraat / Kronestraat	202,9	12:21	12:21	12:21
5,8		Diksmuidse Heirweg	201,6	12:23	12:23	12:22
6,8	AARTRIJKE	Brugse Heirweg	200,6	12:25	12:24	12:24
8,7	AARTRIJKE	Engelstraat	198,7	12:28	12:27	12:26
9,5		Eernegemsestraat	197,9	12:29	12:28	12:27
10,2		Ichtegemsestraat	197,2	12:30	12:29	12:28
11,7	ICHTEGEM	Zuidstraat	195,7	12:33	12:31	12:30
13,5	ICHTEGEM	Zuidstraat	193,9	12:35	12:34	12:33
14,4		Oostendesteeweg	193,0	12:37	12:35	12:34
16,5	EERNEGEM - ICHTEGEM	Oostendesteeweg	190,9	12:40	12:38	12:37
16,7		Oostendesteeweg	190,7	12:40	12:38	12:37
19,2		Oostendesteeweg	188,2	12:44	12:42	12:40
19,3	MOERE	Torhoutsebaan	188,1	12:44	12:42	12:40
21,5	GISTEL	Torhoutsebaan	185,9	12:48	12:45	12:43
22,0		Nieuwpoortse Steenweg	185,4	12:48	12:46	12:44
24,5	ZEVEKOTE	Zevekotestraat	182,9	12:52	12:50	12:47
28,1	ST-PIETERS-KAPELLE	Bruggesteeweg	179,3	12:58	12:55	12:52
28,4		Diksmuidestraat	179,0	12:58	12:55	12:52
29,3		Bruggesteeweg	178,1	13:00	12:56	12:54
30,6	SCHORE - MIDDELKERKE	Bruggesteeweg	176,8	13:02	12:58	12:55
31,6	MANNENEKENSVERE	Bruggesteeweg	175,8	13:03	13:00	12:57
32,4	MANNENEKENSVERE	Bruggesteeweg	175,0	13:04	13:01	12:58
34,0	ST JORIS - NIEUWPOORT	Bruggesteeweg	173,4	13:07	13:03	13:00
34,6	OUD ST JORIS	Bruggesteeweg	172,8	13:08	13:04	13:01
35,6	Begin: km/paal 33.4	Wegwerpzone - Litter Zone - Zone De Litière	171,8	13:09	13:05	13:02
36,2	Einde: km/paal 34		171,2	13:10	13:06	13:03
36,3		Ramskapellestraat	171,1	13:10	13:06	13:03
37,8		Ramskapellestraat	169,6	13:13	13:09	13:05
37,9	RAMSKAPELLE	Ramskapellestraat	169,5	13:13	13:09	13:05
39,5		Diksmuidse Weg	167,9	13:15	13:11	13:07
41,0	PERVIJZE	Diksmuidse Weg	166,4	13:18	13:13	13:09
41,1		Booitshoekestraat	166,3	13:18	13:13	13:09
42,4	BOOITSHOEKE - VEURNE	Pervijzestraat	165,0	13:20	13:15	13:11
42,4		Booitshoekestraat	165,0	13:20	13:15	13:11
46,8		Toekomstlaan (N330)	160,6	13:27	13:21	13:17
47,5		Bruggesteeweg (N35)	159,9	13:28	13:22	13:18
49,8		PLAATSELIJK PARCOURS (kruispunt Albert I Laan)	157,6	13:31	13:26	13:21
49,8		Albert I Laan	157,6	13:31	13:26	13:21
50,5		Nijverheidsstraat	156,9	13:32	13:27	13:22
51,8		Vaartstraat	155,6	13:34	13:29	13:24
52,2	VEURNE	Vaartstraat	155,2	13:35	13:29	13:24
52,3		Zuidburgweg	155,1	13:35	13:29	13:24
52,3	Brug kanaal (Rozenbrug)	Zuidburgweg	155,1	13:35	13:29	13:24

52,5			Ieperse Steenweg	154,9	13:35	13:30	13:25
52,7	Brug kanaal (Ieperbrug)		Zuidstraat	154,7	13:36	13:30	13:25
52,9			Zuidstraat	154,5	13:36	13:30	13:25
53,2			Grote Markt	154,2	13:36	13:31	13:25
53,3			Noordstraat	154,1	13:37	13:31	13:26
53,4			Pannestraat	154,0	13:37	13:31	13:26
53,6			Daniel De Haenelaan	153,8	13:37	13:31	13:26
54,1			Duinkerkestraat (N39)	153,3	13:38	13:32	13:27
54,2			Duinkerkestraat (N39)	153,2	13:38	13:32	13:27
55,7	VEURNE		Veurnekeiweg (N39)	151,7	13:40	13:34	13:29
58,0			Stationstraat (N34)	149,4	13:44	13:37	13:32
58,3	ADINKERKE		Stationstraat (N34)	149,1	13:44	13:38	13:32
58,4			Dorpstraat	149,0	13:44	13:38	13:32
58,7			Smekaertstraat	148,7	13:45	13:38	13:33
59,6			Langgeleedstraat	147,8	13:46	13:40	13:34
60,5			Duinhoekstraat (N386)	146,9	13:48	13:41	13:35
61,1	Begin: huisnr 77		Wegwerpzone - Litter Zone - Zone De Litière	146,3	13:49	13:42	13:36
61,6	Einde: huisnr 7			145,8	13:49	13:43	13:37
61,7			Kerkstraat	145,7	13:49	13:43	13:37
62,7	DE PANNE		Kerkstraat	144,7	13:51	13:44	13:38
63,0	Overweg tram		Kerkstraat	144,4	13:51	13:45	13:39
63,0			Kerkstraat	144,4	13:51	13:45	13:39
63,2			Zeelaan	144,2	13:52	13:45	13:39
63,6			Doortocht Aankomstlijn -1- Passage Ligne d'Arrivée	143,8	13:52	13:45	13:39
63,7			Markt	143,7	13:53	13:46	13:39
63,8			Marktlaan	143,6	13:53	13:46	13:40
63,9			Prins Albertlaan	143,5	13:53	13:46	13:40
64,3			Fr. Beerlantlaan	143,1	13:53	13:46	13:40
64,4			Astridlaan	143,0	13:54	13:47	13:40
64,6			Koninginnelaan	142,8	13:54	13:47	13:41
64,7			Nieuwpoortlaan (N34)	142,7	13:54	13:47	13:41
65,3	KOKSIJDE		Koninklijke Baan (N34)				
65,3	ST IDESBALD		Koninklijke Baan (N34)	142,1	13:55	13:48	13:42
66,7	KOKSIJDE		Koninklijke Baan (N34)	140,7	13:57	13:50	13:43
67,2			Albert Bliccklaan	140,2	13:58	13:51	13:44
67,9			Lejeunelaan	139,5	13:59	13:52	13:45
68,5			Koninklijke Baan (N34)	138,9	14:00	13:52	13:46
69,7	OOSTDUINKERKE		Koninklijke Baan (N34)	137,7	14:02	13:54	13:47
69,8			Doornpannestraat	137,6	14:02	13:54	13:48
70,4			Guldenzandstraat	137,0	14:03	13:55	13:48
72,1			Leopold II Laan	135,3	14:05	13:58	13:51
72,4			Toekomstlaan (N330)	135,0	14:06	13:58	13:51
74,4			Veurnekeiweg (N39)	133,0	14:09	14:01	13:54
76,4	VEURNE		Nieuwpoortkeiweg (N39)	131,0	14:12	14:04	13:56
77,6	VEURNE		Nieuwpoortkeiweg (N39)	129,8	14:14	14:05	13:58
77,7			Voetbalstraat	129,7	14:14	14:06	13:58
77,9			Zannekinlaan	129,5	14:14	14:06	13:58
78,4			Veldstraat	129,0	14:15	14:07	13:59
78,5			Brugse Steenweg	128,9	14:15	14:07	13:59
79,3			Albert I Laan	128,1	14:17	14:08	14:00
80,0			Nijverheidsstraat	127,4	14:18	14:09	14:01
81,3			Vaartstraat	126,1	14:20	14:11	14:03
81,7	VEURNE		Vaartstraat	125,7	14:20	14:11	14:03
81,8			Zuidburgweg	125,6	14:20	14:11	14:04
81,8	Brug kanaal (Rozenbrug)		Zuidburgweg	125,6	14:20	14:11	14:04
82,0			Ieperse Steenweg	125,4	14:21	14:12	14:04
82,2	Brug kanaal (Ieperbrug)		Zuidstraat	125,2	14:21	14:12	14:04
82,4			Zuidstraat	125,0	14:21	14:12	14:04
82,6			Grote Markt	124,8	14:22	14:13	14:05
82,7			Noordstraat	124,7	14:22	14:13	14:05
82,8			Pannestraat	124,6	14:22	14:13	14:05
83,0			Daniel De Haenelaan	124,4	14:22	14:13	14:05
83,5			Duinkerkestraat (N39)	123,9	14:23	14:14	14:06
83,8			Oprit Europalaan + Europalaan	123,6	14:23	14:14	14:06

85,1		→	Uitrit Europalaan (Kraterrotonde)	122,3	14:25	14:16	14:08
85,3		↺	Albert I Laan	122,1	14:26	14:16	14:08
85,5		↻	Albert I Laan	121,9	14:26	14:17	14:09
86,0		→	Vaartstraat	121,4	14:27	14:17	14:09
87,1	⚠ Wegversmalling	→	Vaartstraat	120,3	14:29	14:19	14:11
88,8	WULVERINGEM - VEURNE	→	Vaartstraat	118,6	14:31	14:21	14:13
89,9	Brug kanaal (Millebrug)	→	△ Oerenstraat	117,5	14:33	14:23	14:14
89,9	WULVERINGEM - VEURNE	→	Oerenstraat	117,5	14:33	14:23	14:14
92,2		→	Gouden Hoofdstraat	115,2	14:36	14:26	14:17
93,5	WULVERINGEM - VINKEM	→	Gouden Hoofdstraat	113,9	14:38	14:28	14:19
94,3		→	Houtemstraat	113,1	14:40	14:29	14:20
95,4		→	Joe Englischstraat	112,0	14:41	14:31	14:22
96,8		→	Sikkelstraat	110,6	14:43	14:33	14:24
96,8	HOUTEM - VEURNE	→	Sikkelstraat	110,6	14:43	14:33	14:24
97,6		→	Moersteenweg	109,8	14:45	14:34	14:25
99,7	DE MOEREN - VEURNE	→	W. Cobergherstraat	107,7	14:48	14:37	14:27
103,1	DE PANNE	→	Moersteenweg	104,3	14:53	14:42	14:32
103,9	ADINKERKE	→	Moersteenweg	103,5	14:54	14:43	14:33
105,4		→	Dijk (N39)	102,0	14:57	14:45	14:35
105,9		↺	Stationstraat (N34)	101,5	14:57	14:46	14:36
106,2	ADINKERKE	→	Stationstraat (N34)	101,2	14:58	14:46	14:36
106,3		←	Dorpstraat	101,1	14:58	14:46	14:36
106,7		→	Smekaertstraat	100,7	14:59	14:47	14:37
107,6		→	Langgeleedstraat	99,8	15:00	14:48	14:38
108,5		→	Duinhoekstraat (N386)	98,9	15:01	14:50	14:39
109,1	Begin: huisnr 77			98,3	15:02	14:50	14:40
109,6	Einde: huisnr 7		Wegwerpzone - Litter Zone - Zone De Litière				
109,7		↺	Kerkstraat	97,7	15:03	14:51	14:41
110,7	DE PANNE	→	Kerkstraat	96,7	15:05	14:53	14:42
111,0	Overweg tram	→	Kerkstraat	96,4	15:05	14:53	14:43
111,0		→	Kerkstraat	96,4	15:05	14:53	14:43
111,2		→	Zeelaan	96,2	15:06	14:53	14:43
111,6			Doortocht Aankomstlijn -2- Passage Ligne d'Arrivée	95,8	15:06	14:54	14:43
111,7		→	Markt	95,7	15:06	14:54	14:43
111,8		→	Marktlaan	95,6	15:07	14:54	14:44
111,9		←	Prins Albertlaan	95,5	15:07	14:54	14:44
112,3		→	Fr. Beerlantlaan	95,1	15:07	14:55	14:44
112,4		←	Astridlaan	95,0	15:07	14:55	14:44
112,6		→	Koninginnelaan	94,8	15:08	14:55	14:45
112,7		→	Nieuwpoortlaan (N34)	94,7	15:08	14:56	14:45
113,3	KOKSIJDE	→	Koninklijke Baan (N34)	94,1	15:09	14:56	14:46
113,3	ST IDESBALD	→	Koninklijke Baan (N34)	94,1	15:09	14:56	14:46
114,7	KOKSIJDE	→	Koninklijke Baan (N34)	92,7	15:11	14:58	14:47
115,2		→	Albert Bliccklaan	92,2	15:12	14:59	14:48
115,9		↻	Lejeunelaan	91,5	15:13	15:00	14:49
116,5		→	Koninklijke Baan (N34)	90,9	15:14	15:01	14:50
117,7	OOSTDUINKERKE	→	Koninklijke Baan (N34)	89,7	15:16	15:03	14:51
117,8		→	Doornpannestraat	89,6	15:16	15:03	14:52
118,4		→	Guldenzandstraat	89,0	15:17	15:04	14:52
120,1		→	Leopold II Laan	87,3	15:19	15:06	14:55
120,4		↺	Toekomstlaan (N330)	87,0	15:20	15:07	14:55
122,4		↻	Veurnekeiweg (N39)	85,0	15:23	15:09	14:58
124,4	VEURNE	→	Nieuwpoortkeiweg (N39)	83,0	15:26	15:12	15:00
125,6	VEURNE	→	Nieuwpoortkeiweg (N39)	81,8	15:28	15:14	15:02
125,7		←	Voetbalstraat	81,7	15:28	15:14	15:02
125,9		→	Zannekinlaan	81,5	15:28	15:14	15:02
126,4		←	Veldstraat	81,0	15:29	15:15	15:03
126,5		→	Brugse Steenweg	80,9	15:29	15:15	15:03
127,3		→	Albert I Laan	80,1	15:30	15:16	15:04
128,0		→	Nijverheidsstraat	79,4	15:31	15:17	15:05
129,3		→	Vaartstraat	78,1	15:33	15:19	15:07
129,7	VEURNE	→	Vaartstraat	77,7	15:34	15:20	15:07
129,8		←	Zuidburgweg	77,6	15:34	15:20	15:08

129,8	Brug kanaal (Rozenbrug)	▲	Zuidburgweg	77,6	15:34	15:20	15:08
130,0		↻	Ieperse Steenweg	77,4	15:35	15:20	15:08
130,2	Brug kanaal (Ieperbrug)	▲	Zuidstraat	77,2	15:35	15:21	15:08
130,4		↻	Zuidstraat	77,0	15:35	15:21	15:08
130,6		→	Grote Markt	76,8	15:35	15:21	15:09
130,7		↑	Noordstraat	76,7	15:36	15:21	15:09
130,8		←	Pannestraat	76,6	15:36	15:21	15:09
131,0		↻	Daniel De Haenelaan	76,4	15:36	15:22	15:09
131,5		↻	Duinkerkestraat (N39)	75,9	15:37	15:22	15:10
131,8		←	Oprit Europalaan + Europalaan	75,6	15:37	15:23	15:10
133,1		→	Uitrit Europalaan (Kraterrotonde)	74,3	15:39	15:25	15:12
133,3		↻	Albert I Laan	74,1	15:40	15:25	15:12
133,5		↻	Albert I Laan	73,9	15:40	15:25	15:13
134,0		→	Vaartstraat	73,4	15:41	15:26	15:13
135,1	▲ Wegversmalling	→	Vaartstraat	72,3	15:42	15:28	15:15
136,8	WULVERINGEM - VEURNE	→	Vaartstraat	70,6	15:45	15:30	15:17
137,9	Brug kanaal (Millebrug)	▲	Oerenstraat	69,5	15:47	15:32	15:18
137,9	WULVERINGEM - VEURNE	→	Oerenstraat	69,5	15:47	15:32	15:18
140,2		→	Gouden Hoofdstraat	67,2	15:50	15:35	15:21
141,5	WULVERINGEM - VINKEM	→	Gouden Hoofdstraat	65,9	15:52	15:37	15:23
124,8		→	Houtemstraat	82,6	15:27	15:13	15:01
143,4		→	Joe Engelschstraat	64,0	15:55	15:39	15:26
144,8		→	Sikkelstraat	62,6	15:57	15:41	15:28
144,8	HOUTEM - VEURNE	→	Sikkelstraat	62,6	15:57	15:41	15:28
145,6		→	Moeresteenweg	61,8	15:59	15:43	15:29
147,7	DE MOEREN - VEURNE	→	W. Cobergherstraat	59,7	16:02	15:46	15:31
151,1	DE PANNE	→	Moeresteenweg	56,3	16:07	15:50	15:36
151,9	ADINKERKE	→	Moeresteenweg	55,5	16:08	15:52	15:37
153,4		→	Dijk (N39)	54,0	16:11	15:54	15:39
153,9		↻	Stationstraat (N34)	53,5	16:11	15:54	15:40
154,2	ADINKERKE	→	Stationstraat (N34)	53,2	16:12	15:55	15:40
154,3		←	Dorpstraat	53,1	16:12	15:55	15:40
154,6		→	Smekaertstraat	52,8	16:12	15:55	15:41
155,5		→	Langgeleedstraat	51,9	16:14	15:57	15:42
156,4		→	Duinhoekstraat (N386)	51,0	16:15	15:58	15:43
157,0	Begin: huisnr 77			50,4	16:16	15:59	15:44
157,5	Einde: huisnr 7						
157,6		↻	Kerkstraat	49,8	16:17	16:00	15:45
158,6	DE PANNE	→	Kerkstraat	48,8	16:19	16:01	15:46
158,9	Overweg tram	↻	Kerkstraat	48,5	16:19	16:02	15:46
158,9		→	Kerkstraat	48,5	16:19	16:02	15:46
159,1		→	Zeelaan	48,3	16:19	16:02	15:47
159,5	Doortocht Aankomstlijn -3- Passage Ligne d'Arrivée			47,9	16:20	16:02	15:47
159,6		→	Markt	47,8	16:20	16:03	15:47
159,7		→	Marktlaan	47,7	16:20	16:03	15:47
159,8		←	Prins Albertlaan	47,6	16:20	16:03	15:48
160,2		→	Fr. Beerlantlaan	47,2	16:21	16:03	15:48
160,3		←	Astridlaan	47,1	16:21	16:04	15:48
160,5		→	Koninginnelaan	46,9	16:21	16:04	15:49
160,6		→	Nieuwpoortlaan (N34)	46,8	16:22	16:04	15:49
161,2	KOKSIJDE	→	Koninklijke Baan (N34)	46,2	16:23	16:05	15:49
161,2	ST IDESBALD	→	Koninklijke Baan (N34)	46,2	16:23	16:05	15:49
162,2	KOKSIJDE	→	Koninklijke Baan (N34)	45,2	16:24	16:06	15:51
163,1		→	Albert Bliccklaan	44,3	16:25	16:08	15:52
163,8		↻	Lejeunelaan	43,6	16:27	16:09	15:53
164,4		→	Koninklijke Baan (N34)	43,0	16:27	16:09	15:54
165,6	OOSTDUINKERKE	→	Koninklijke Baan (N34)	41,8	16:29	16:11	15:55
165,7		→	Doornpannestraat	41,7	16:29	16:11	15:55
166,3		→	Guldenzandstraat	41,1	16:30	16:12	15:56
168,0		→	Leopold II Laan	39,4	16:33	16:15	15:59
168,3		↻	Toekomstlaan (N330)	39,1	16:33	16:15	15:59
170,3		↻	Veurnekeiweg (N39)	37,1	16:37	16:18	16:02
172,3	VEURNE	→	Nieuwpoortkeiweg (N39)	35,1	16:40	16:21	16:04

173,5	VEURNE	↑	Nieuwpoortkeiweg (N39)	33,9	16:41	16:22	16:06	
173,6		←	Voetbalstraat	33,8	16:42	16:23	16:06	
173,8		↑	Zannekinlaan	33,6	16:42	16:23	16:06	
174,3		←	Veldstraat	33,1	16:43	16:24	16:07	
174,4		→	Brugse Steenweg	33,0	16:43	16:24	16:07	
175,2		→	Albert I Laan	32,2	16:44	16:25	16:08	
175,9		→	Nijverheidsstraat	31,5	16:45	16:26	16:09	
177,2		→	Vaartstraat	30,2	16:47	16:28	16:11	
177,6	VEURNE	↑	Vaartstraat	29,8	16:48	16:28	16:11	
177,7		←	Zuidburgweg	29,7	16:48	16:28	16:11	
177,7	Brug kanaal (Rozenbrug)	⚠	Zuidburgweg	29,7	16:48	16:28	16:11	
177,9		⚙	Ieperse Steenweg	29,5	16:48	16:29	16:12	
178,1	Brug kanaal (Ieperbrug)	⚠	Zuidstraat	29,3	16:49	16:29	16:12	
178,3		⚙	Zuidstraat	29,1	16:49	16:29	16:12	
178,5		→	Grote Markt	28,9	16:49	16:30	16:13	
178,6		↑	Noordstraat	28,8	16:49	16:30	16:13	
178,7		←	Pannestraat	28,7	16:49	16:30	16:13	
178,9		⚙	Daniel De Haenelaan	28,5	16:50	16:30	16:13	
179,4		⚙	Duinkerkestraat (N39)	28,0	16:51	16:31	16:14	
180,0		←	Oprit Europalaan + Europalaan	27,4	16:51	16:32	16:15	
181,0		→	Uitrit Europalaan (Kraterronde)	26,4	16:53	16:33	16:16	
181,2		⚙	Albert I Laan	26,2	16:53	16:33	16:16	
181,4		⚙	Albert I Laan	26,0	16:54	16:34	16:16	
181,9		→	Vaartstraat	25,5	16:54	16:34	16:17	
183,0	⚠ Wegversmalling	↑	Vaartstraat	24,4	16:56	16:36	16:19	
184,7	WULVERINGEM - VEURNE	↑	Vaartstraat	22,7	16:59	16:38	16:21	
185,8	Brug kanaal (Millebrug)	⚠	Oerenstraat	21,6	17:00	16:40	16:22	
185,8	WULVERINGEM - VEURNE	↑	Oerenstraat	21,6	17:00	16:40	16:22	
188,1		↑	Gouden Hoofdstraat	19,3	17:04	16:43	16:25	
189,4	WULVERINGEM - VINKEM	↑	Gouden Hoofdstraat	18,0	17:06	16:45	16:27	
190,7		↑	Houtemstraat	16,7	17:08	16:47	16:29	
191,3		→	Joe Englischstraat	16,1	17:09	16:48	16:30	
192,5		↑	Sikkelstraat	14,9	17:11	16:50	16:31	
192,5	HOUTEM - VEURNE	↑	Sikkelstraat	14,9	17:11	16:50	16:31	
193,5		→	Moeresteenweg	13,9	17:12	16:51	16:33	
195,0	DE MOEREN - VEURNE	↑	W. Cobergherstraat	12,4	17:15	16:53	16:35	
199,0	DE PANNE	↑	Moeresteenweg	8,4	17:21	16:59	16:40	
199,8	ADINKERKE	↑	Moeresteenweg	7,6	17:22	17:00	16:41	
200,3	Begin: Kromfortstraat	Wegwerpzone - Litter Zone - Zone De Litière			7,1	17:23	17:01	16:42
201,2	Einde: Slachthuisstraat				6,2	17:24	17:02	16:43
201,3		→	Dijk (N39)	6,1	17:24	17:02	16:43	
201,8		⚙	Stationstraat (N34)	5,6	17:25	17:03	16:44	
202,1	ADINKERKE	↑	Stationstraat (N34)	5,3	17:25	17:03	16:44	
202,2		←	Dorpstraat	5,2	17:26	17:03	16:44	
202,5		↑	Smekaertstraat	4,9	17:26	17:04	16:45	
203,4		→	Langgeleedstraat	4,0	17:27	17:05	16:46	
204,3		→	Duinhoekstraat (N386)	3,1	17:29	17:06	16:47	
205,5		⚙	Kerkstraat	1,9	17:31	17:08	16:49	
206,4	→	Afleiding volgagens/Détournement Suiveurs RECHTS/DROITE			1,0	17:32	17:09	16:50
206,5	DE PANNE	↑	Kerkstraat	0,9	17:32	17:10	16:50	
206,8	Overweg tram	⚠	Kerkstraat	0,6	17:33	17:10	16:50	
206,8		↑	Kerkstraat	0,6	17:33	17:10	16:50	
207,0		↑	Zeelaan	0,4	17:33	17:10	16:51	
207,4	AANKOMST / ARRIVÉE / FINISH			0	17:34	17:11	16:51	